A DOKUMENTUMOT DIGITÁLIS ALÁÍRÁSSAL LÁTTA EL:
Tényfeltáró zárodokumentá
AVDH SIGN
KORMÁNYZATI AZONOSÍTÁSSAL HITELESÍTETT

ÁBRÁK

5.3-1. – 10.1-1. ábrák

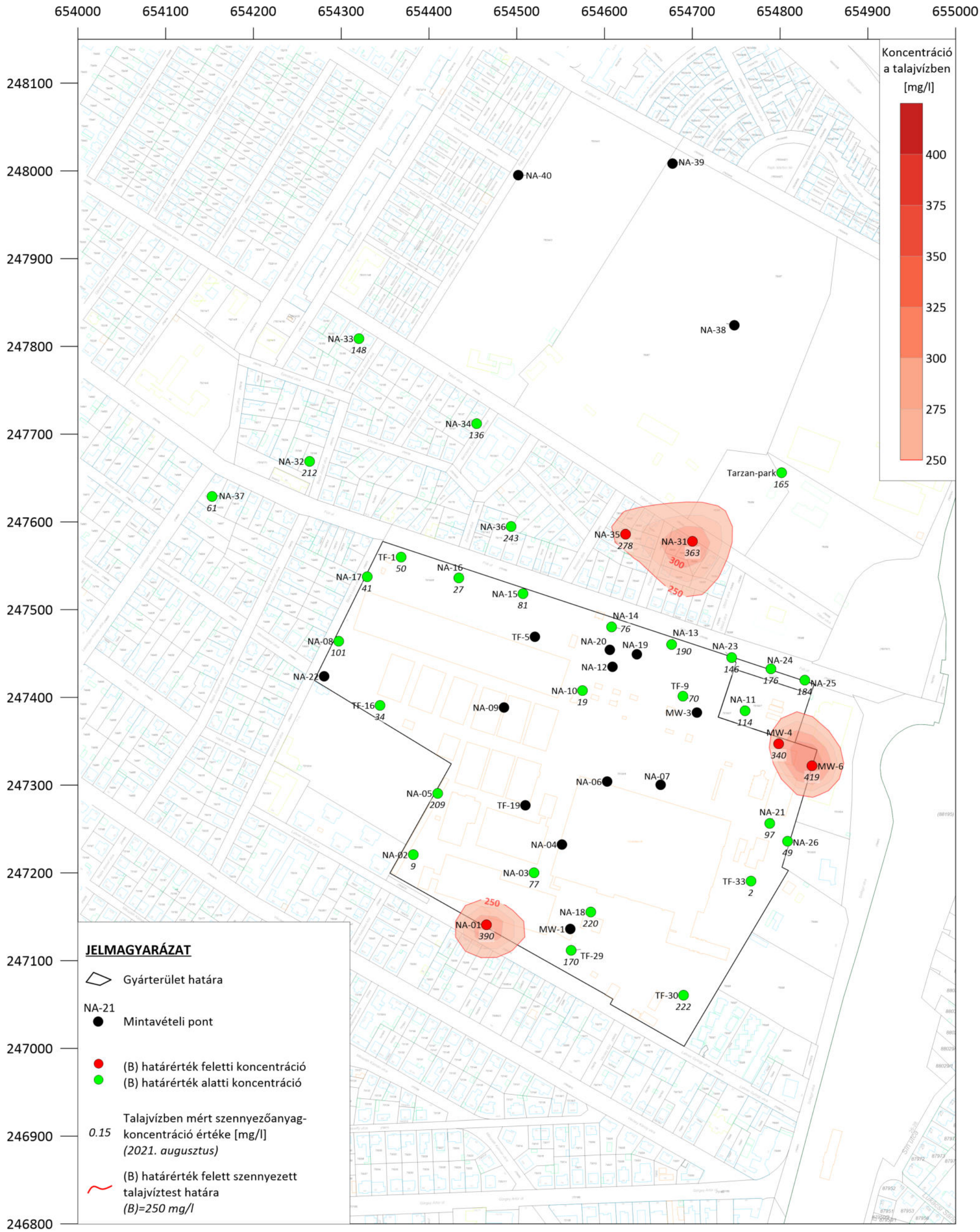

5.3-1. ábra: Klorid szennyezettség a talajvízben (2021. augusztus)
M = 1 : 4000

NATURAQUA

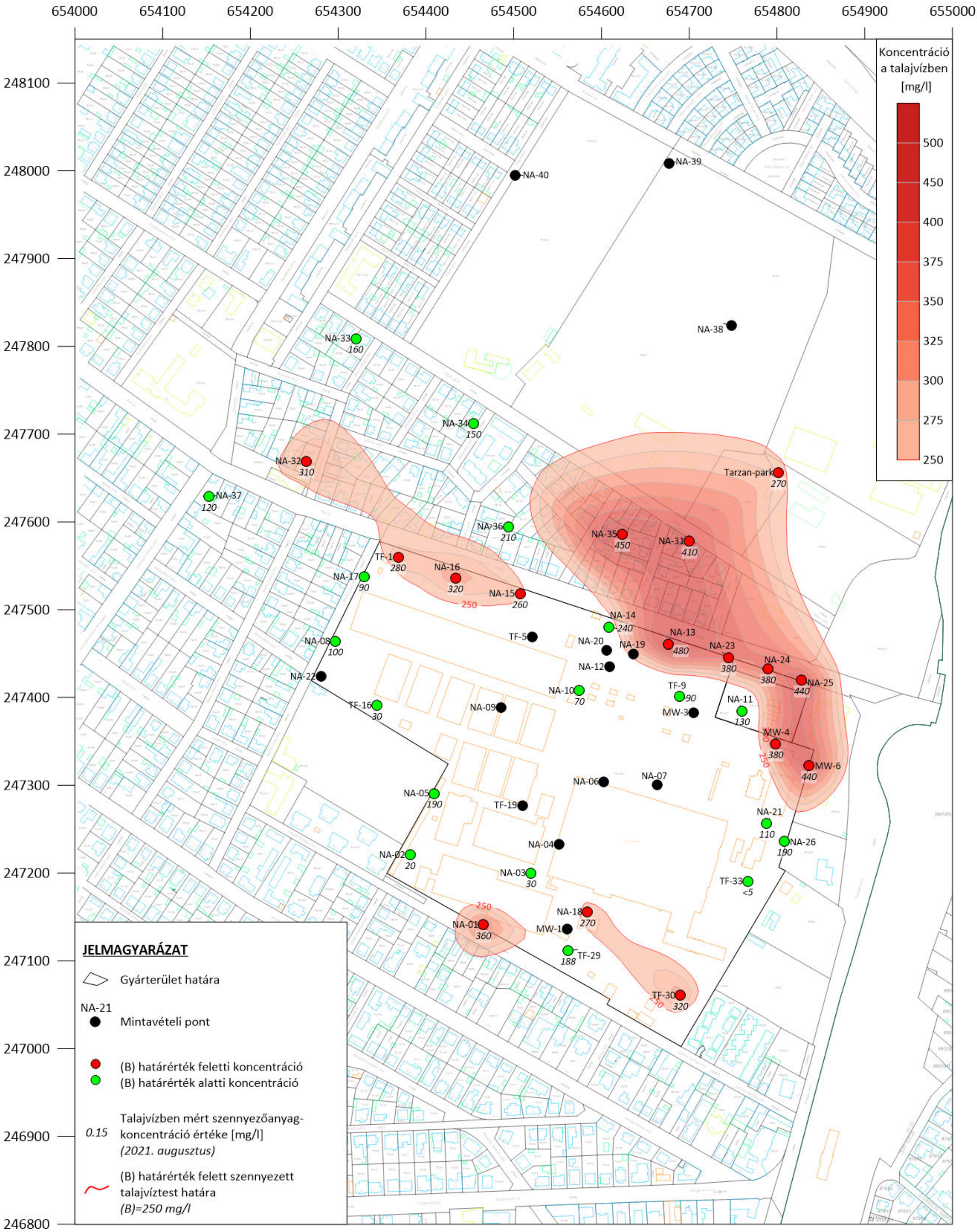

5.3-2. ábra: Szulfát szennyezettség a talajvízben (2021. augusztus)
M = 1 : 4000

NATURAQUA

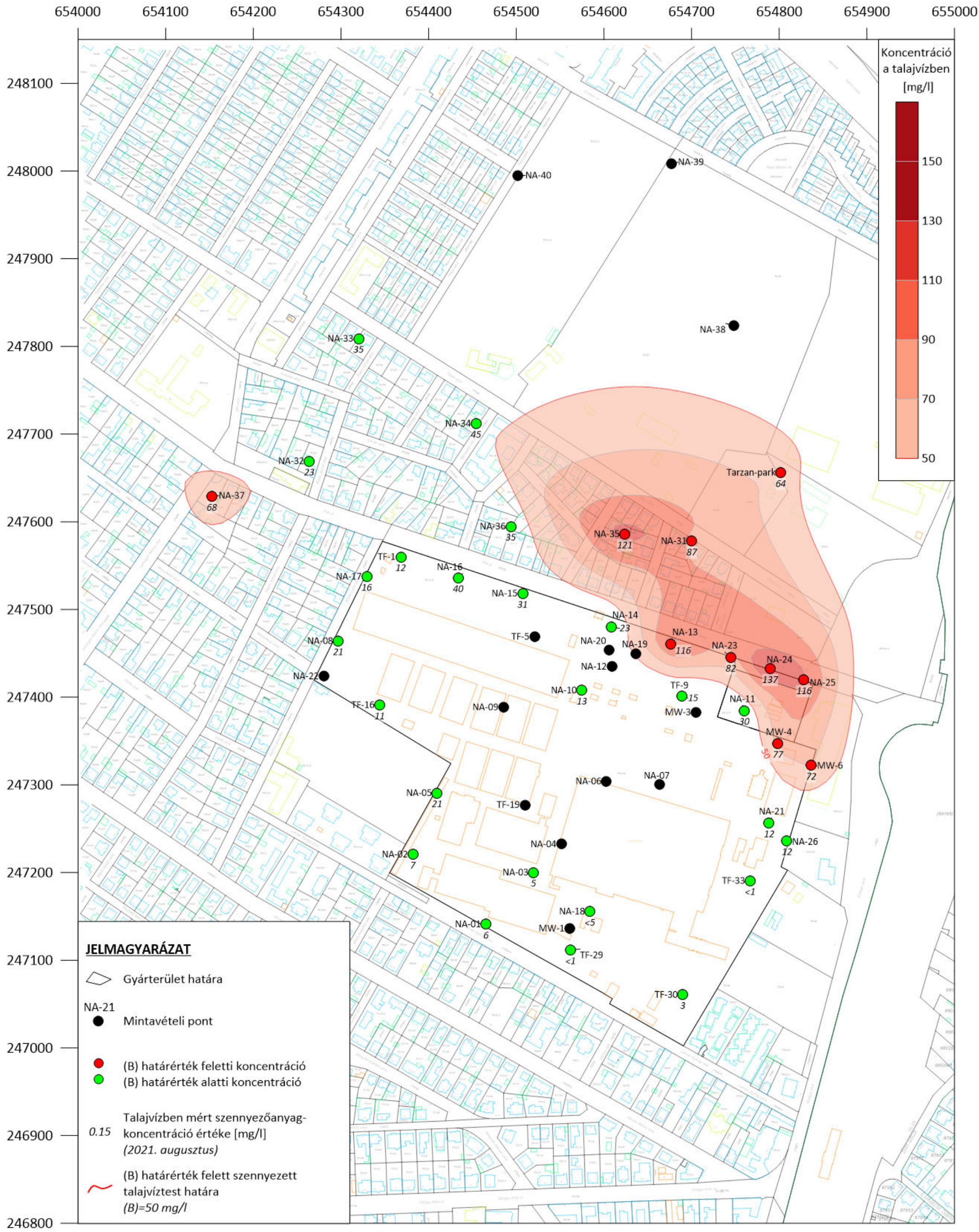

5.3-3. ábra: Nitrát szennyezettség a talajvízben (2021. augusztus)
M = 1 : 4000

NATURAQUA

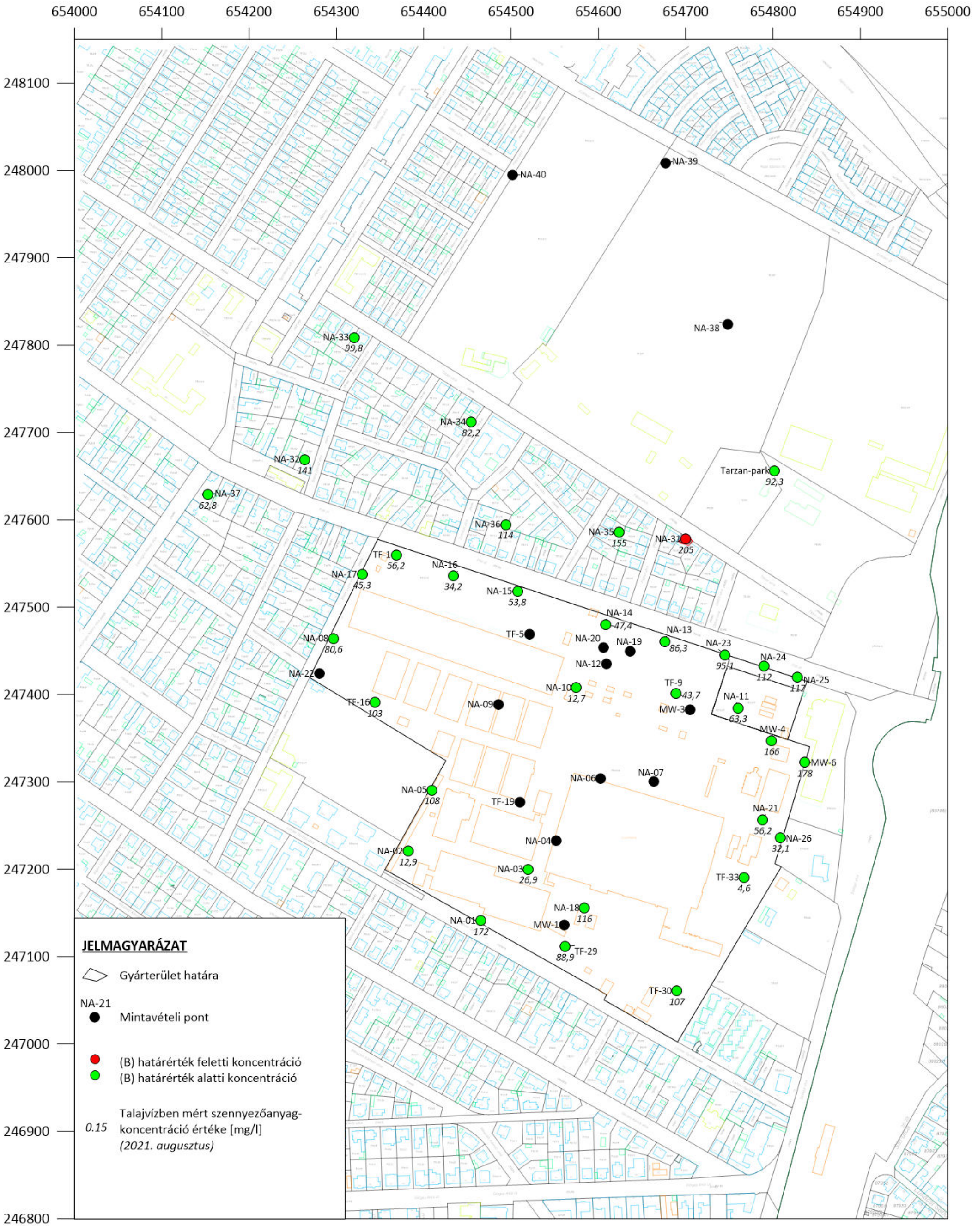

5.3-4. ábra: Nátrium szennyezettség a talajvízben (2021. augusztus)
M = 1 : 4000

NATURAQUA

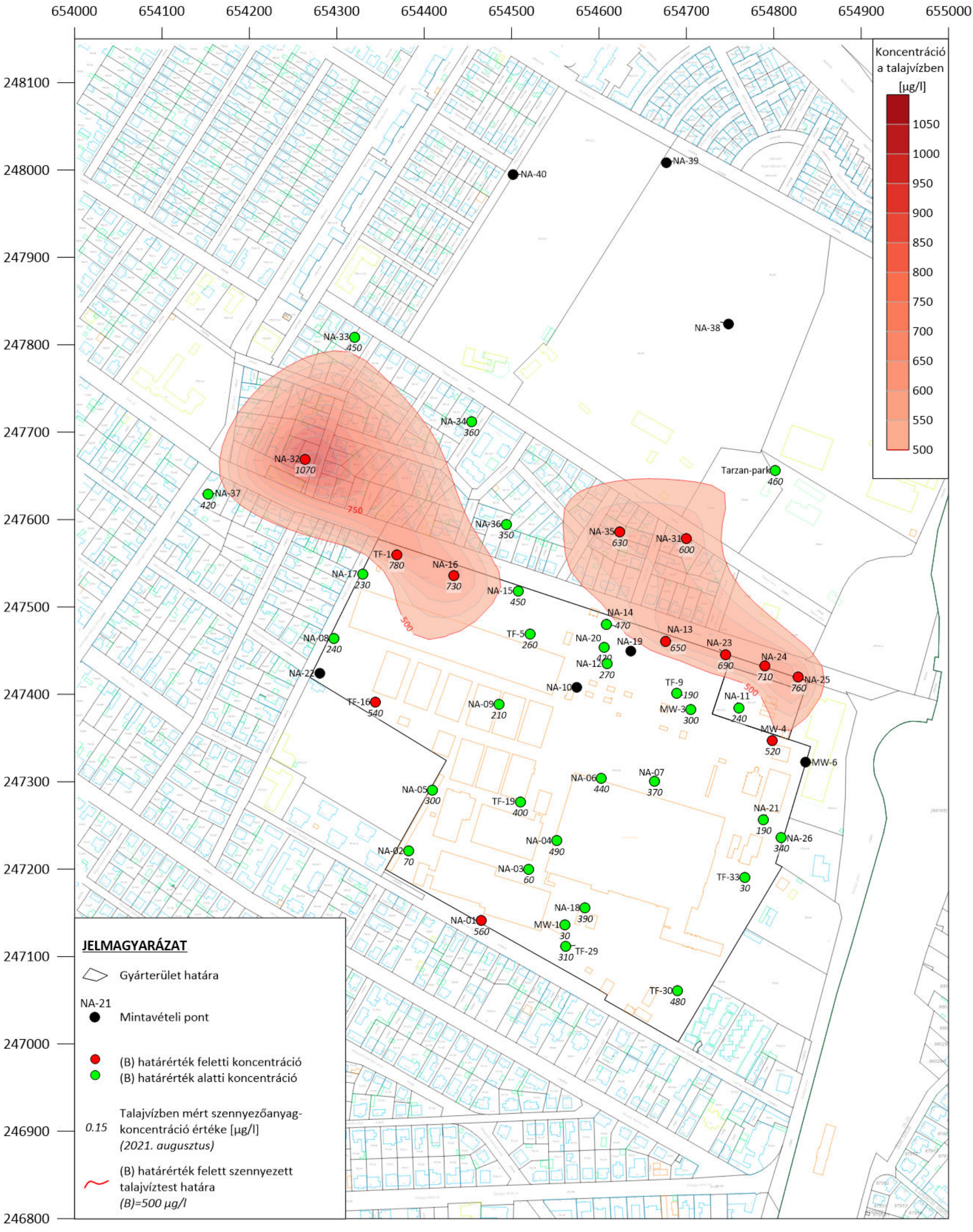

5.3-5. ábra: Bór szennyezettség a talajvízben (2021. augusztus)
M = 1 : 4000

NATURAQUA

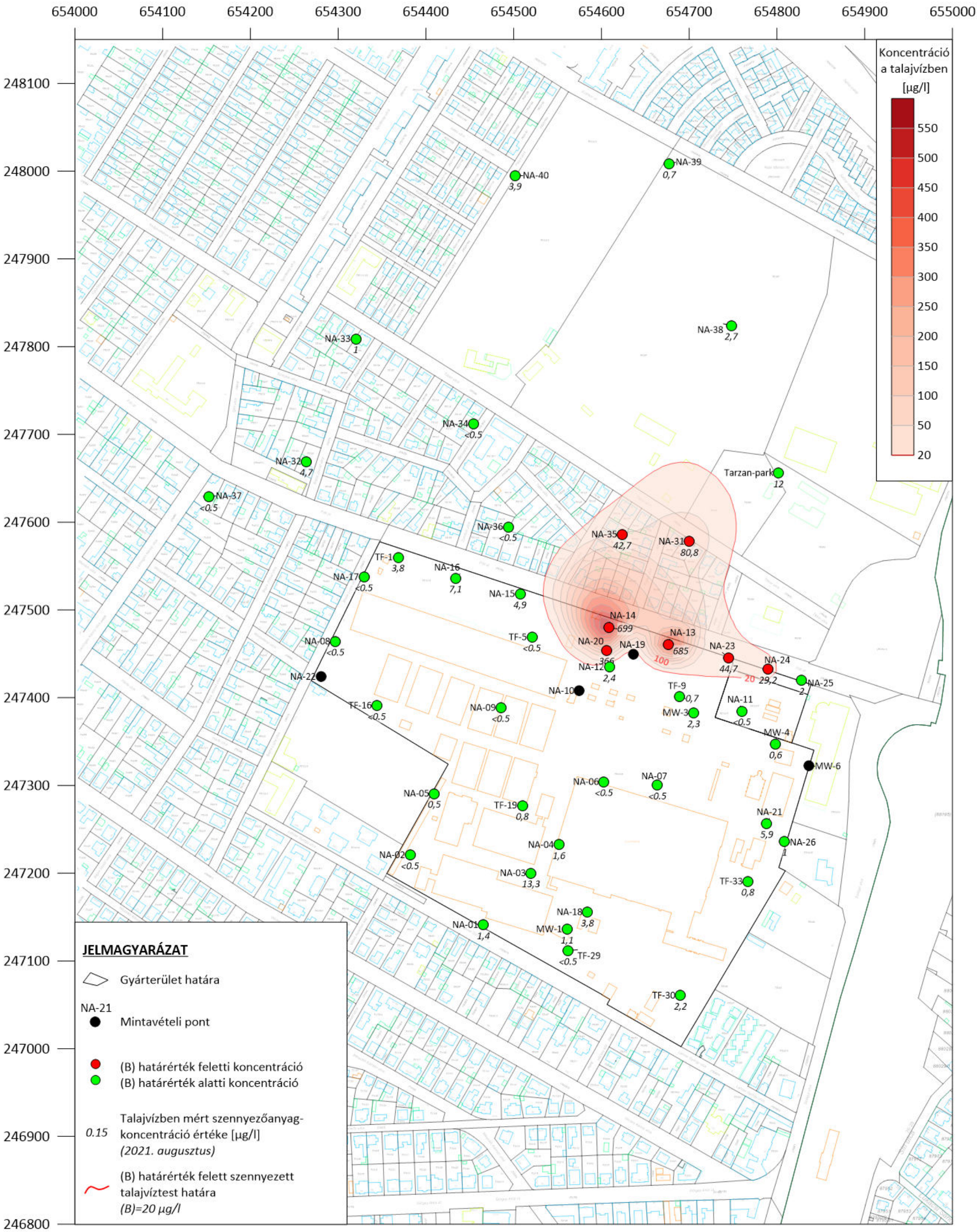

5.3-6. ábra: Molibdén szennyezettség a talajvízben (2021. augusztus)
M = 1 : 4000

NATURAQUA

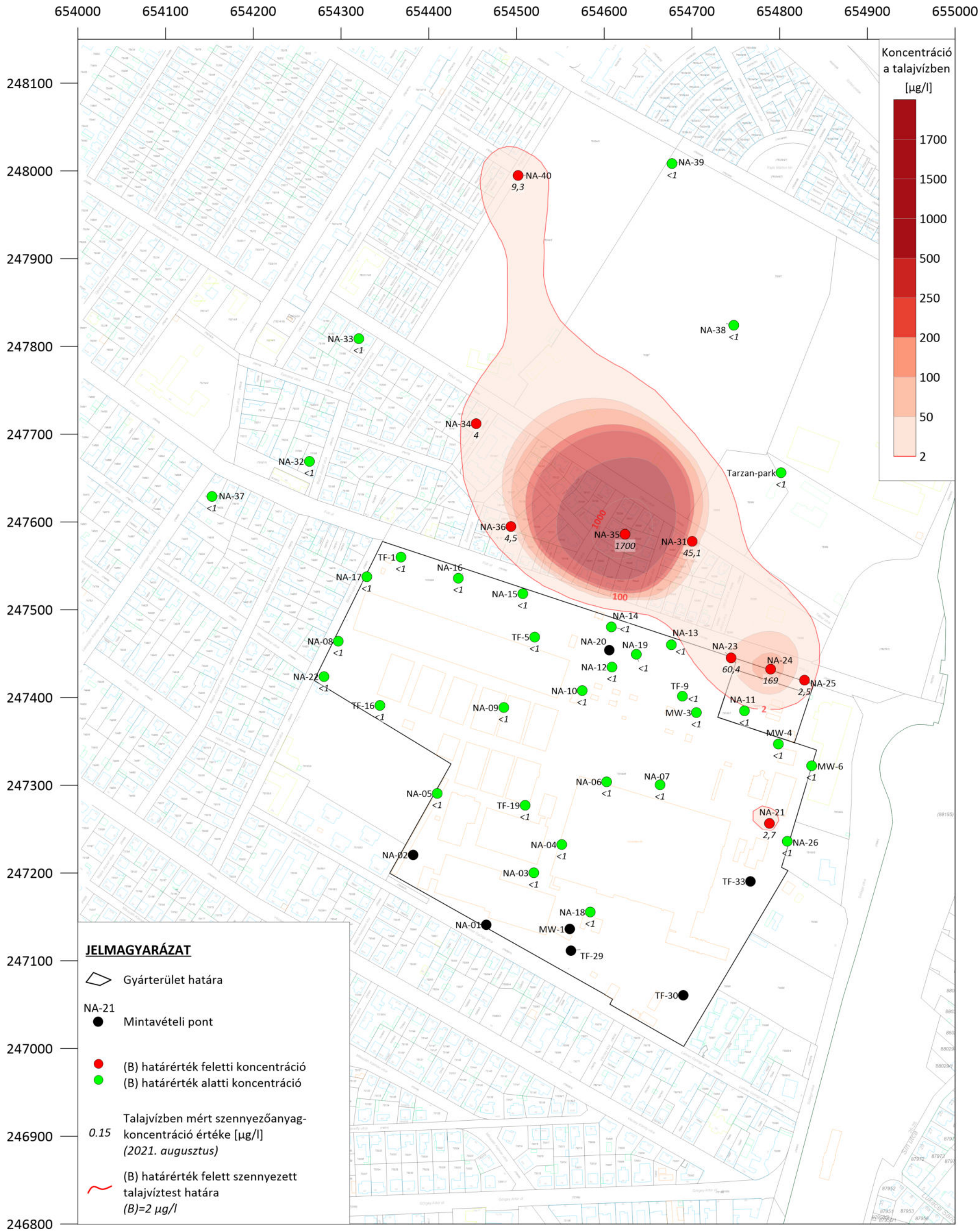

5.3-7. ábra: Szén-tetraklorid szennyezettség a talajvízben (2021. augusztus)
M = 1 : 4000

NATURAQUA

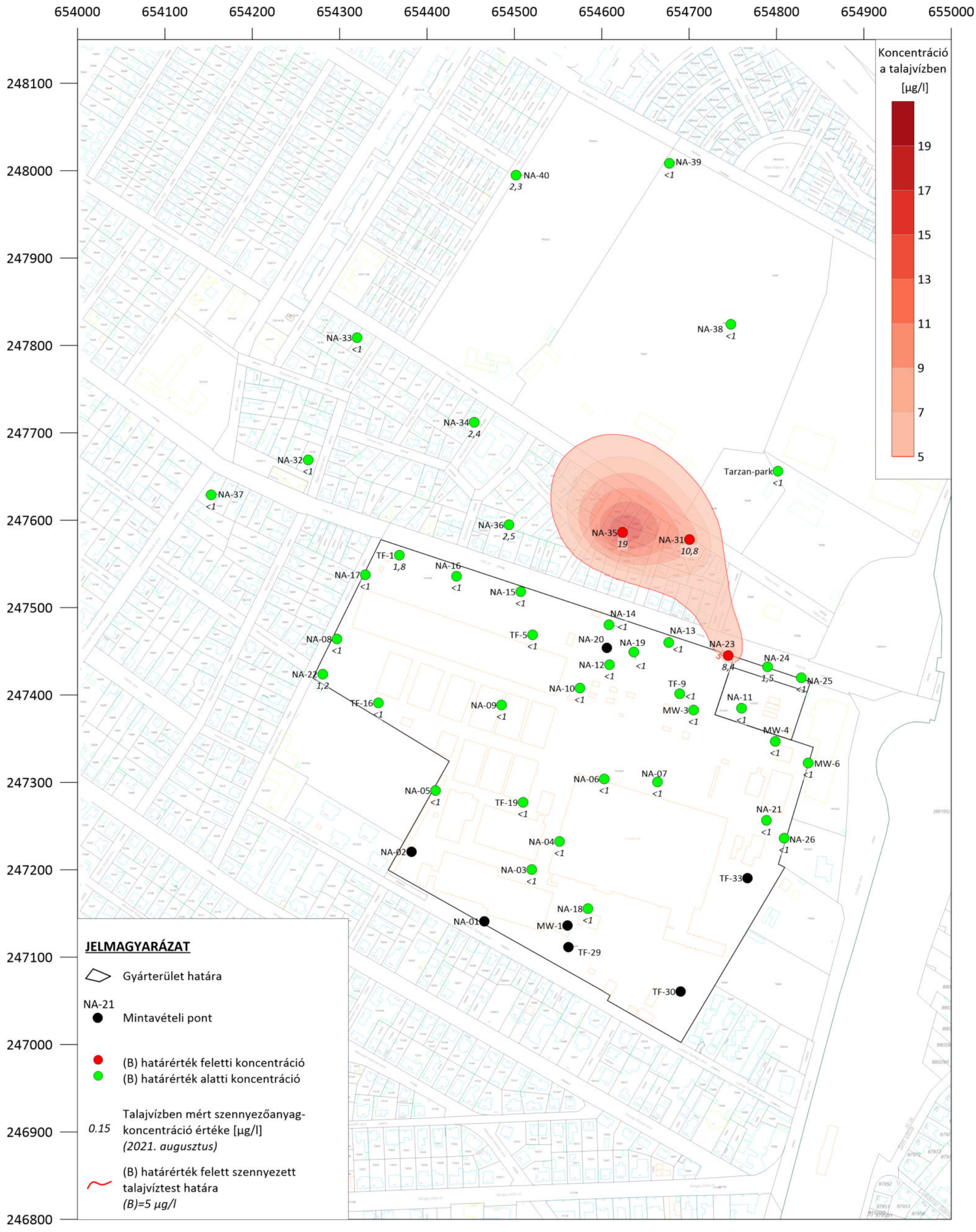

5.3-8. ábra: Kloroform szennyezettség a talajvízben (2021. augusztus)
M = 1 : 4000

NATURAQUA

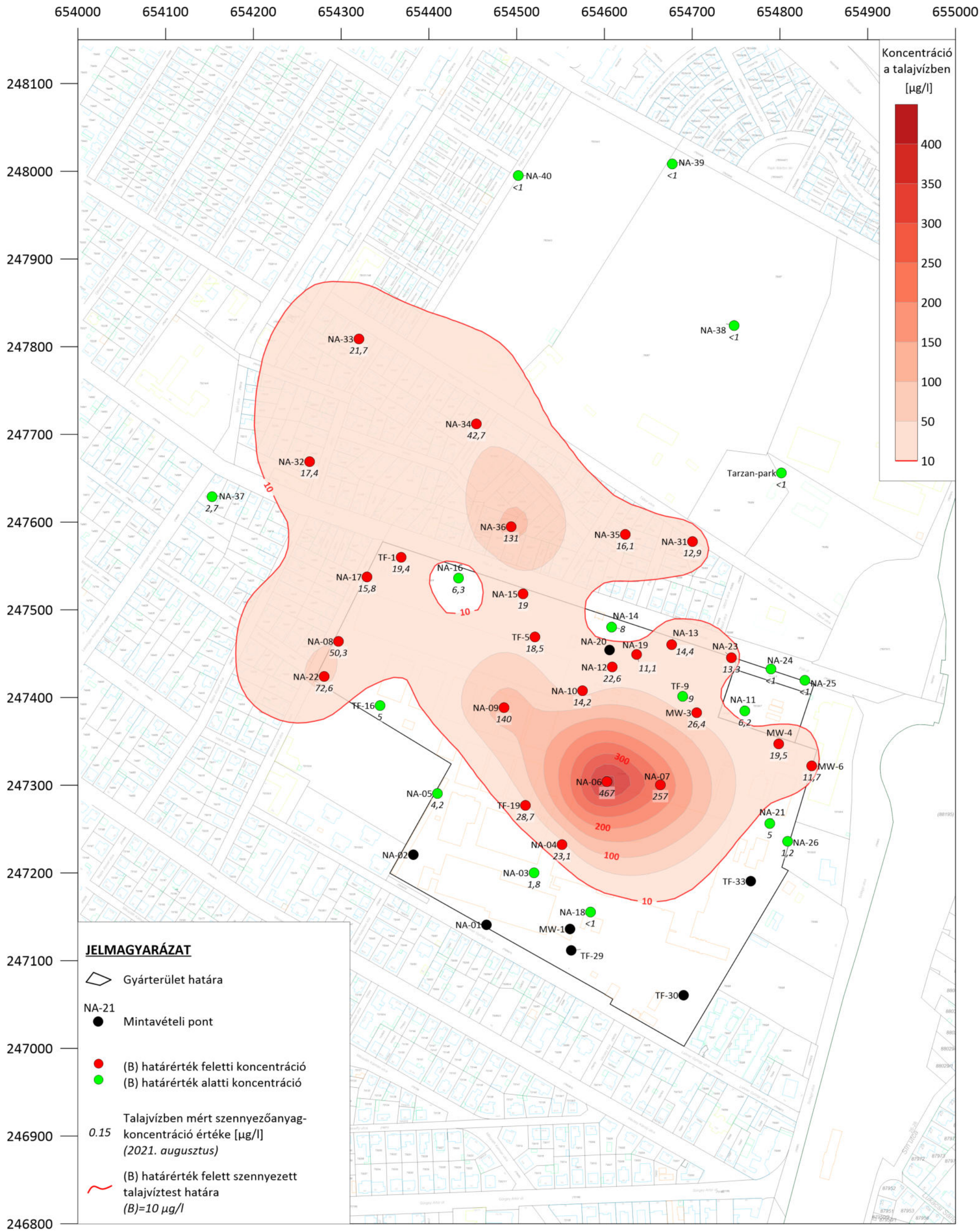

5.3-9. ábra: Tetraklór-etilén szennyezettség a talajvízben (2021. augusztus)
M = 1 : 4000

NATURAQUA

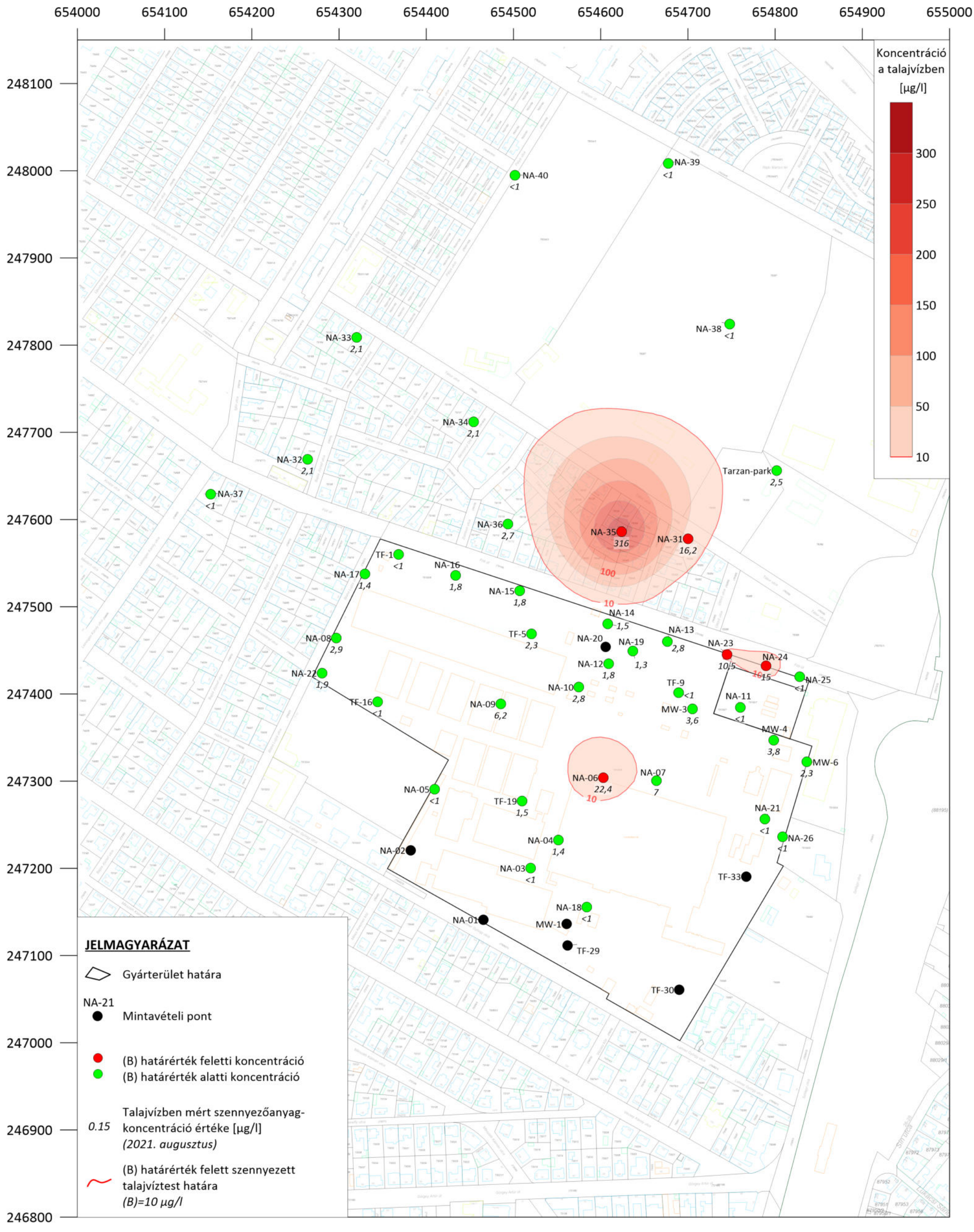

5.3-10. ábra: Triklór-etilén szennyezettség a talajvízben (2021. augusztus)
M = 1 : 4000

NATURAQUA

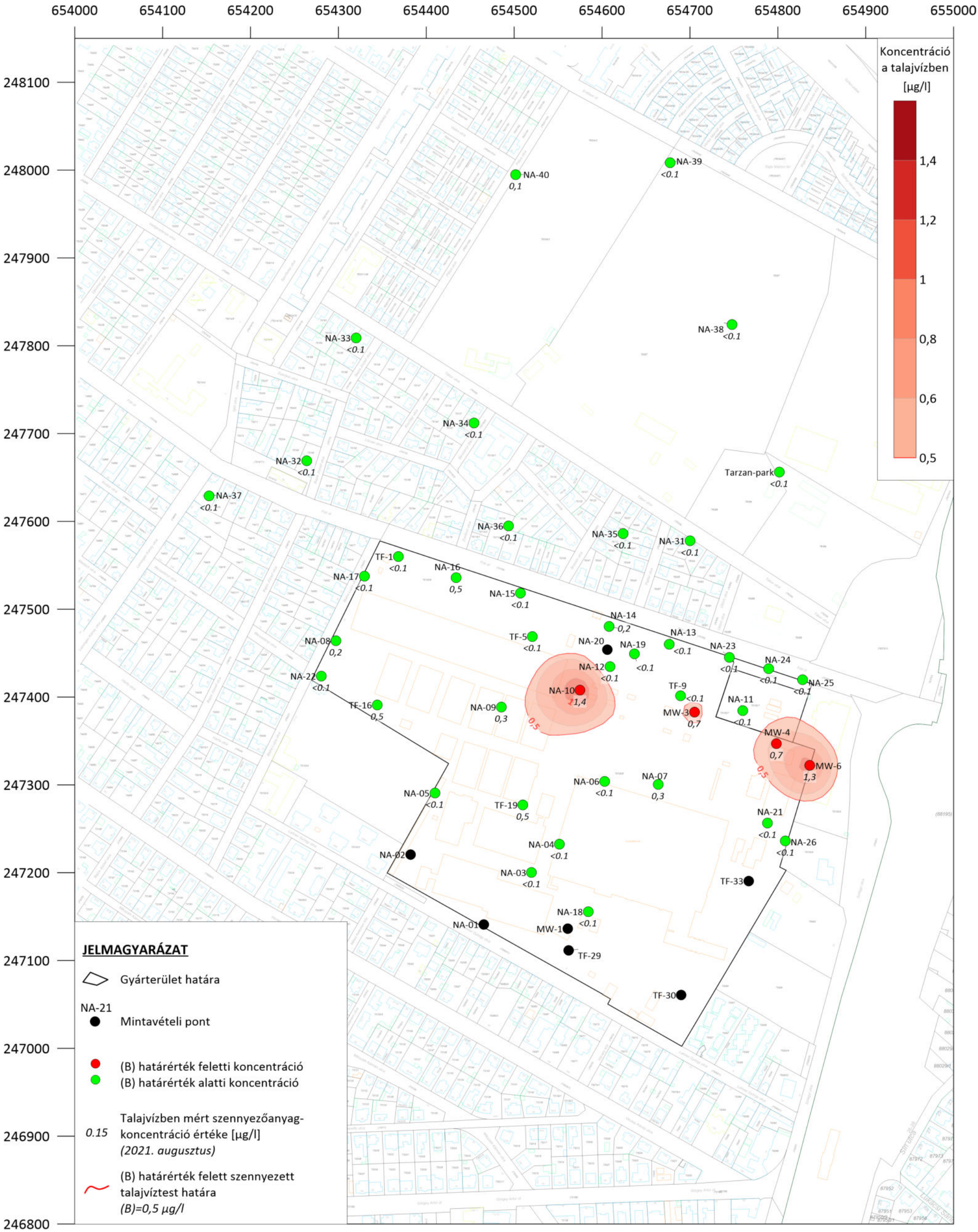

5.3-11. ábra: Vinil-klorid szennyezettség a talajvízben (2021. augusztus)
M = 1 : 4000

NATURAQUA

5.4-1. ábra: Talajszennyezéssel érintett területek a Vákuumtechnikai Gépgyár területén

NATURAQUA

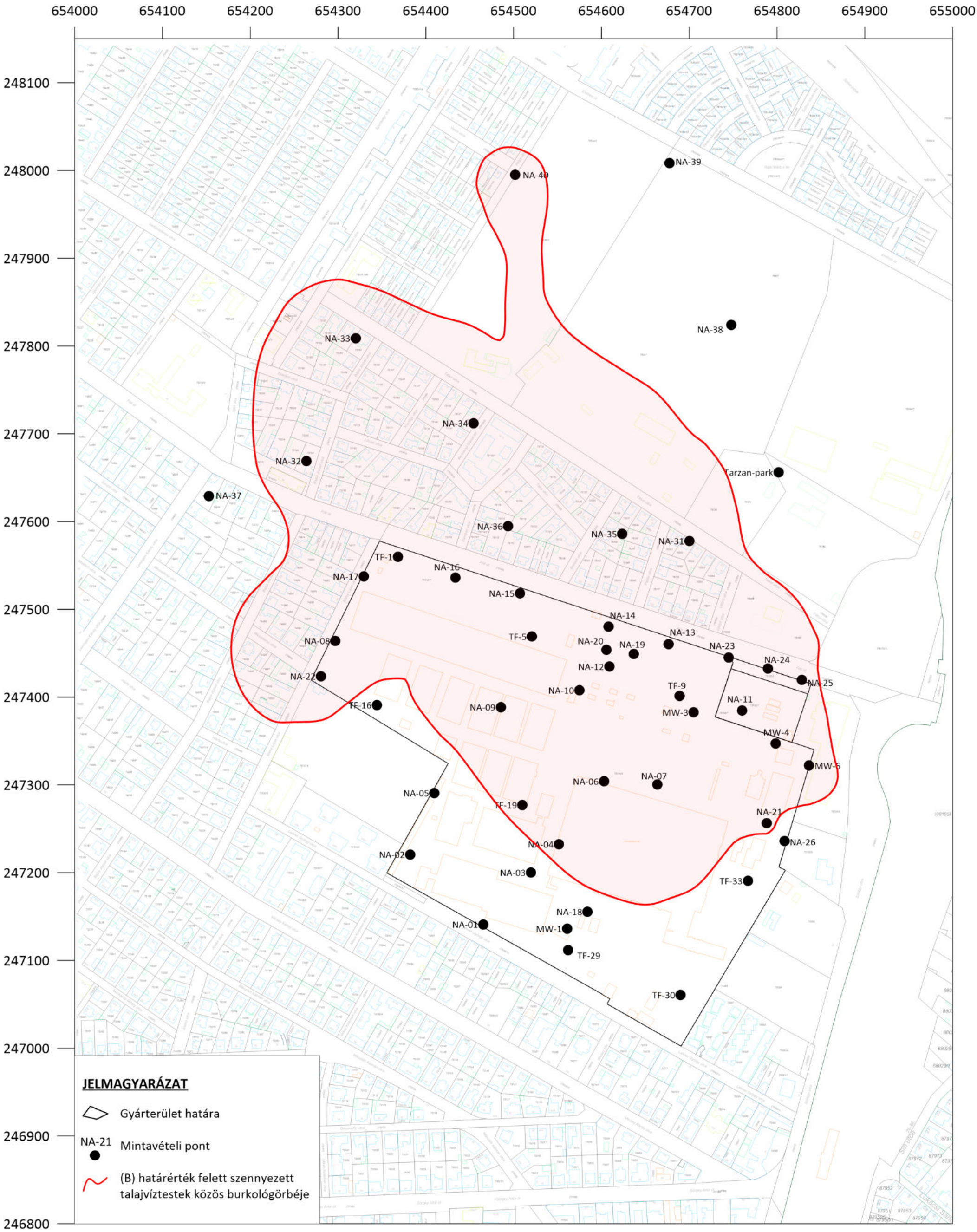

5.4-2. ábra: (B) határérték felett szennyezett talajvíztestek közös felszíni vetülete (2021. augusztus)
M = 1: 4000

NATURAQUA

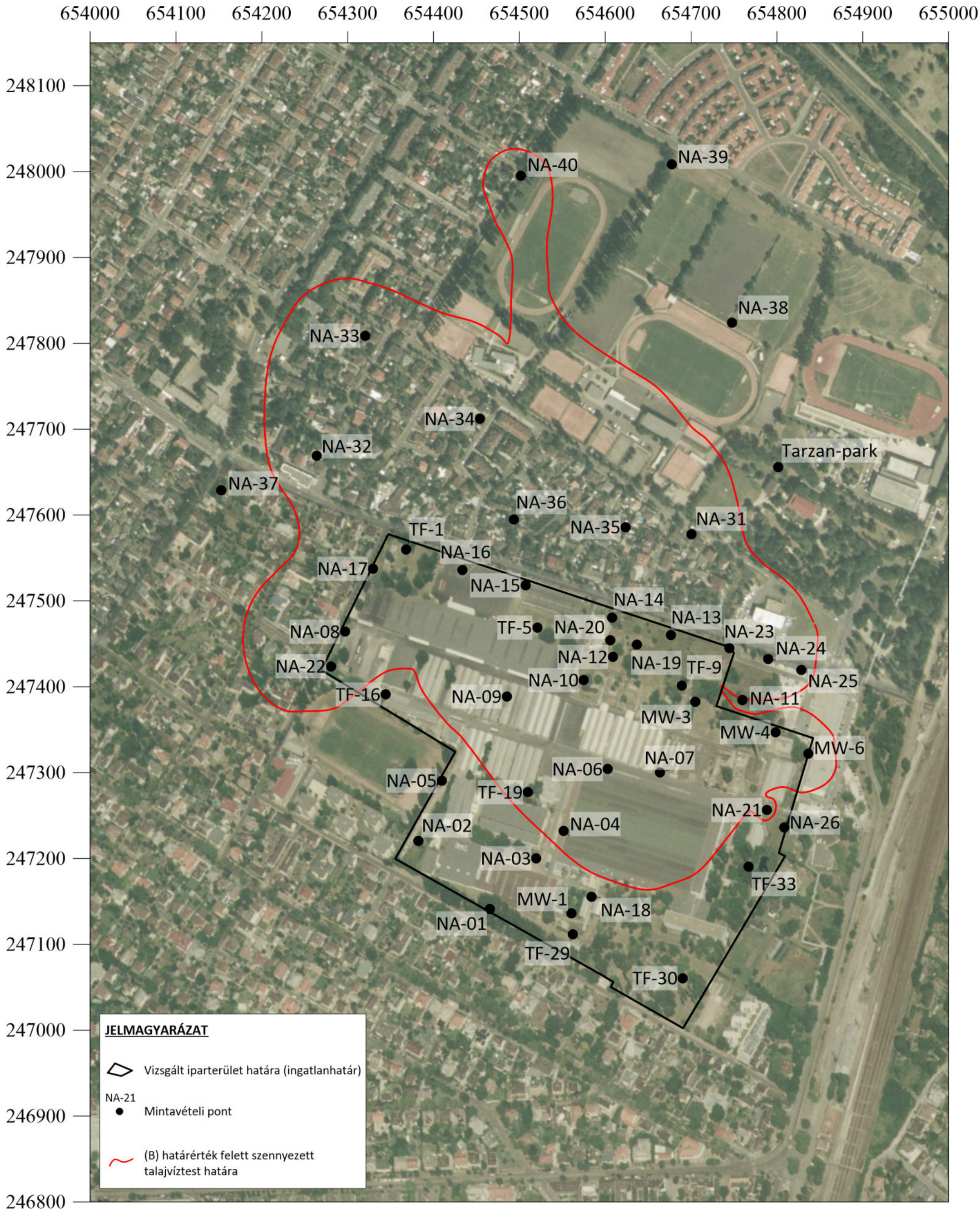

5.5-1. ábra: A vizsgált terület áttekintő térképe a szennyezett talajvíztest összegzett határával
M = 1 : 4000

NATURAQUA

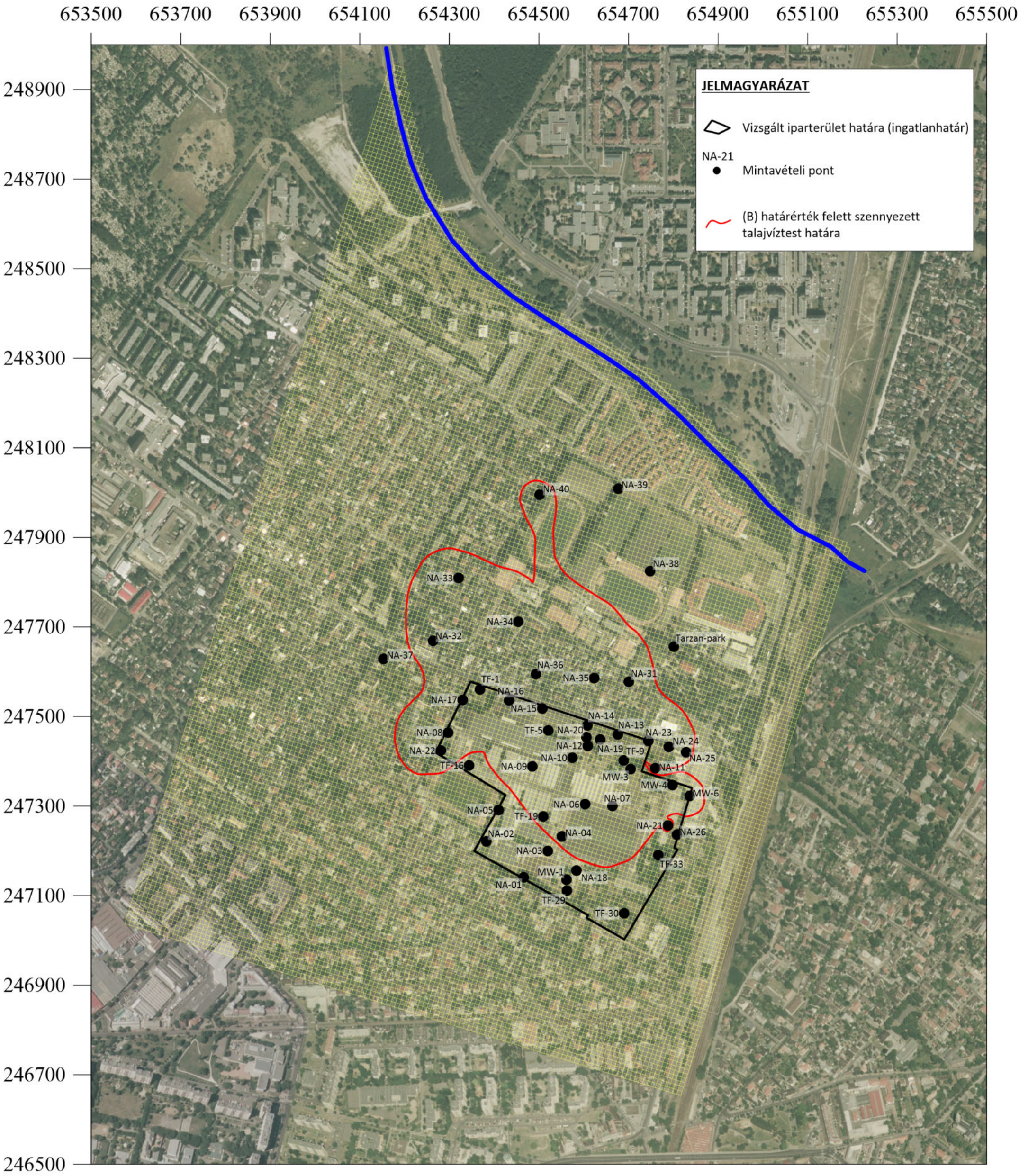

5.5-2. ábra: A számításokhoz használt rácsháló (a modell aktív cellái) a szennyezett talajvíztest összegzett határával
M = 1 : 8000

NATURAQUA

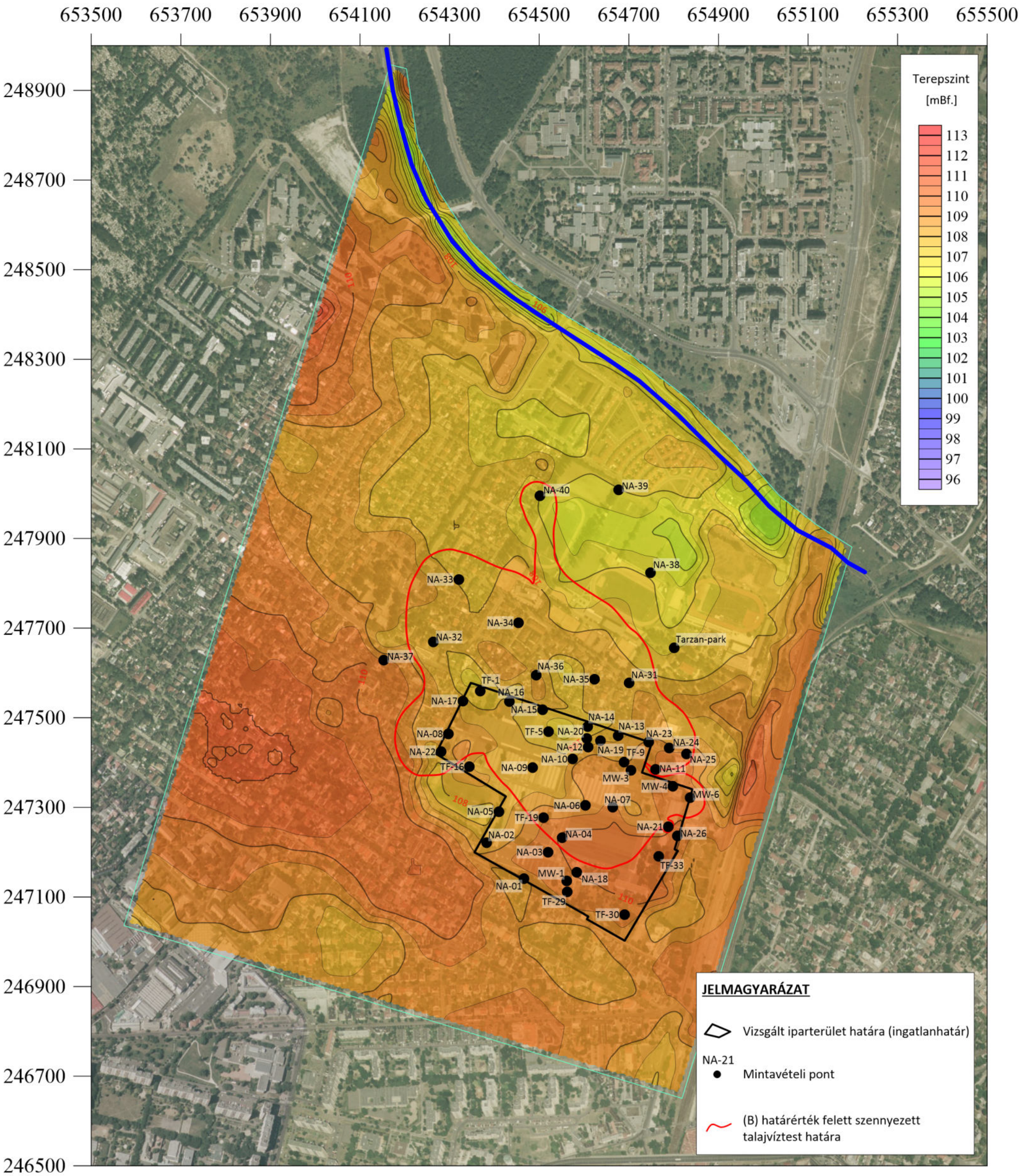

5.5-3. ábra: A terepszintek izovonalas térképe
M = 1 : 8000

NATURAQUA

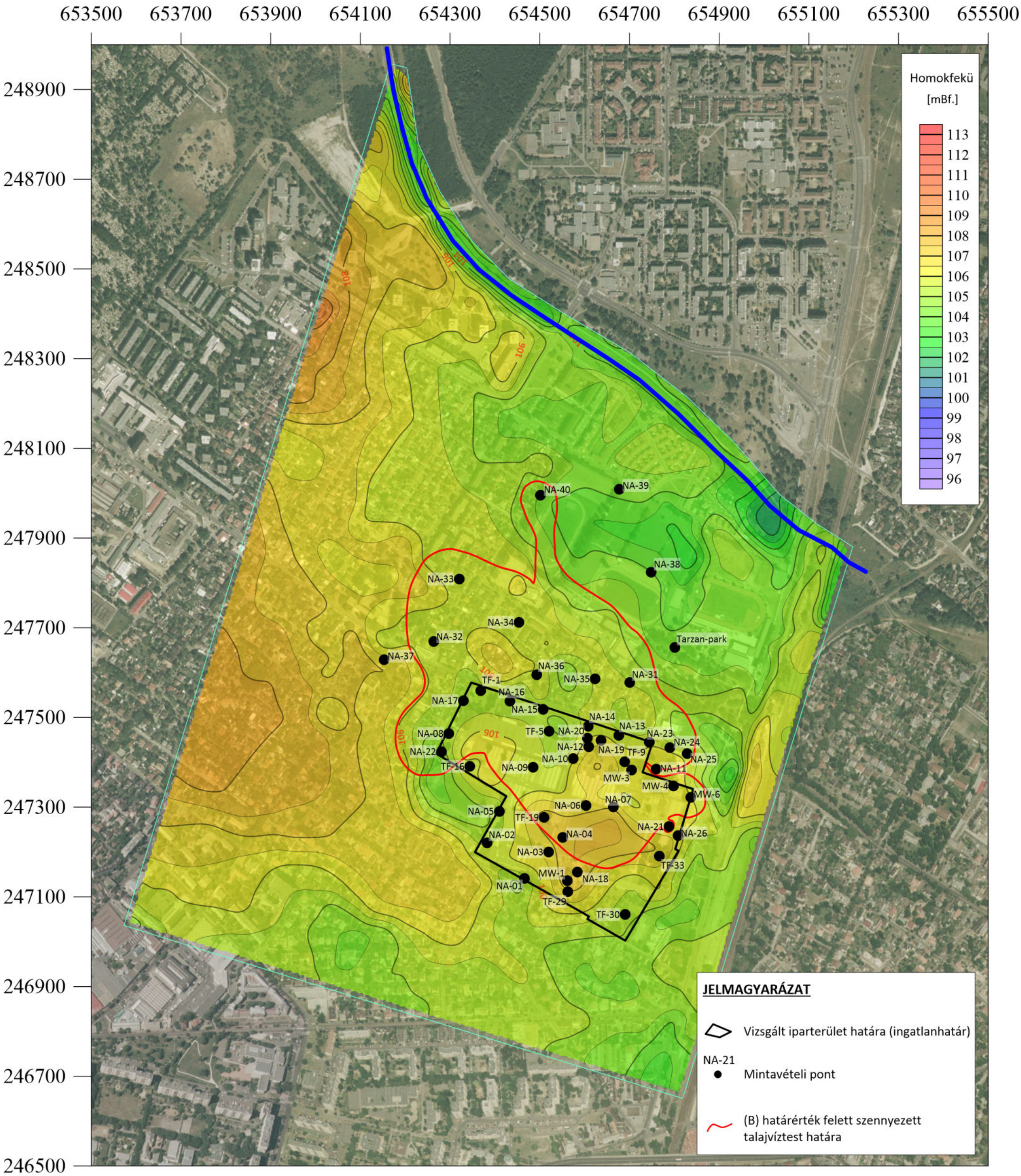

5.5-4. ábra: A teraszréteg felső, homokos részének feküszintvonalas térképe
M = 1 : 8000

NATURAQUA

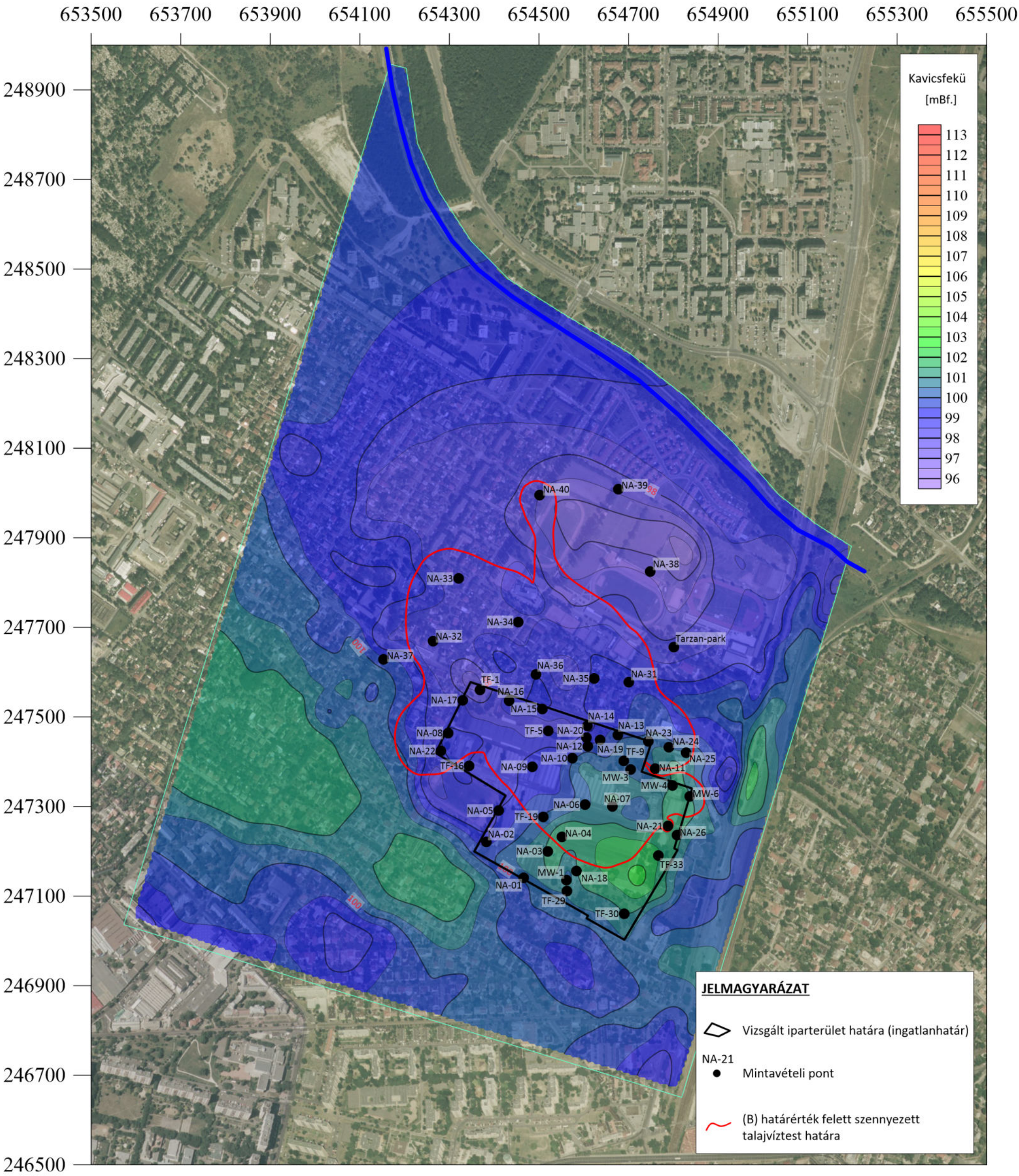

5.5-5. ábra: A teraszréteg alsó, kavicsos részének feküszintvonalas térképe
M = 1 : 8000

NATURAQUA

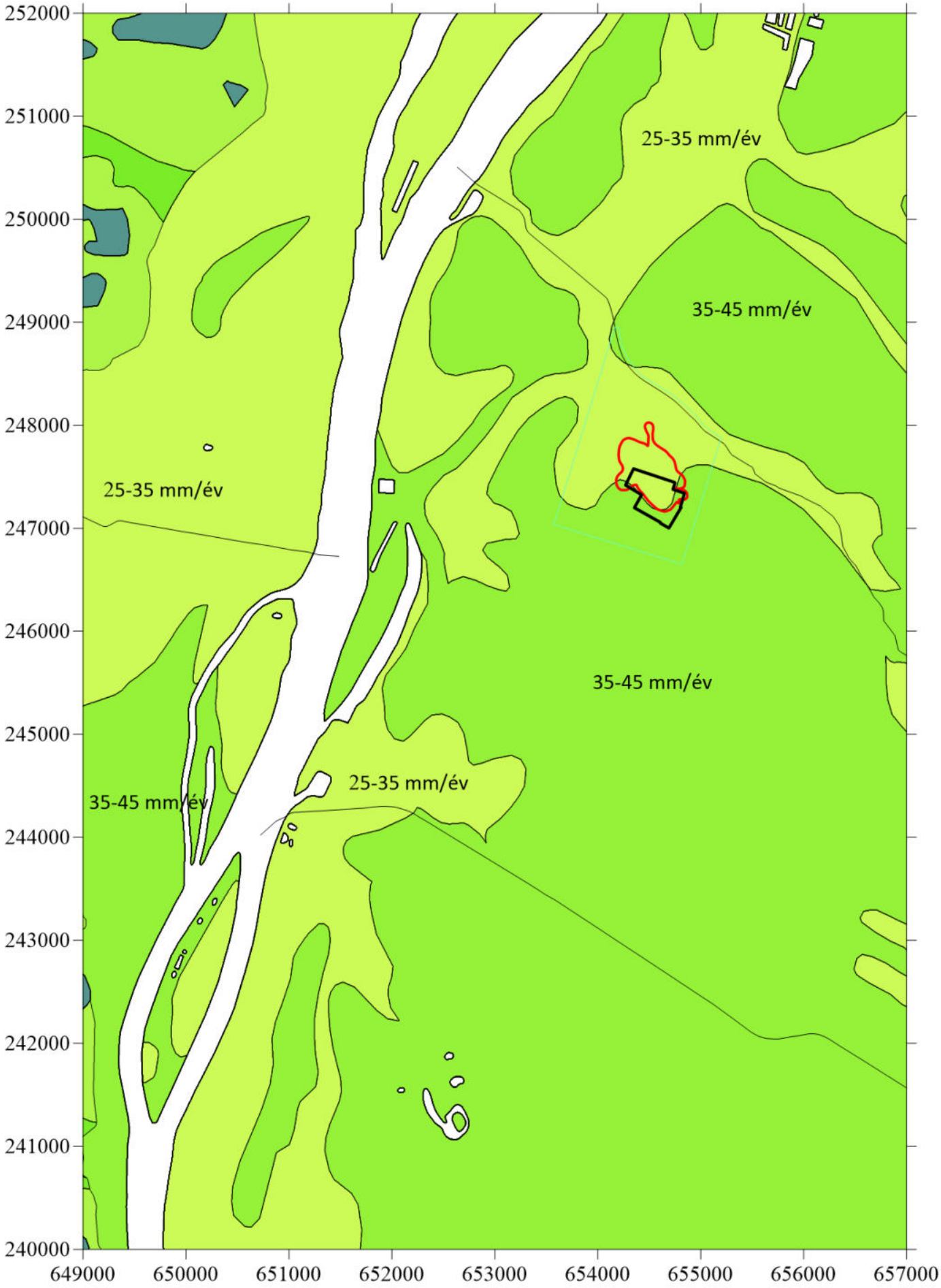

5.5-7. ábra: 1975-2004 évek átlagos maradó beszivárgása a CARPATCLIM adatbázis adatai alapján (Forrás: NATÉR)
M = 1 : 50 000

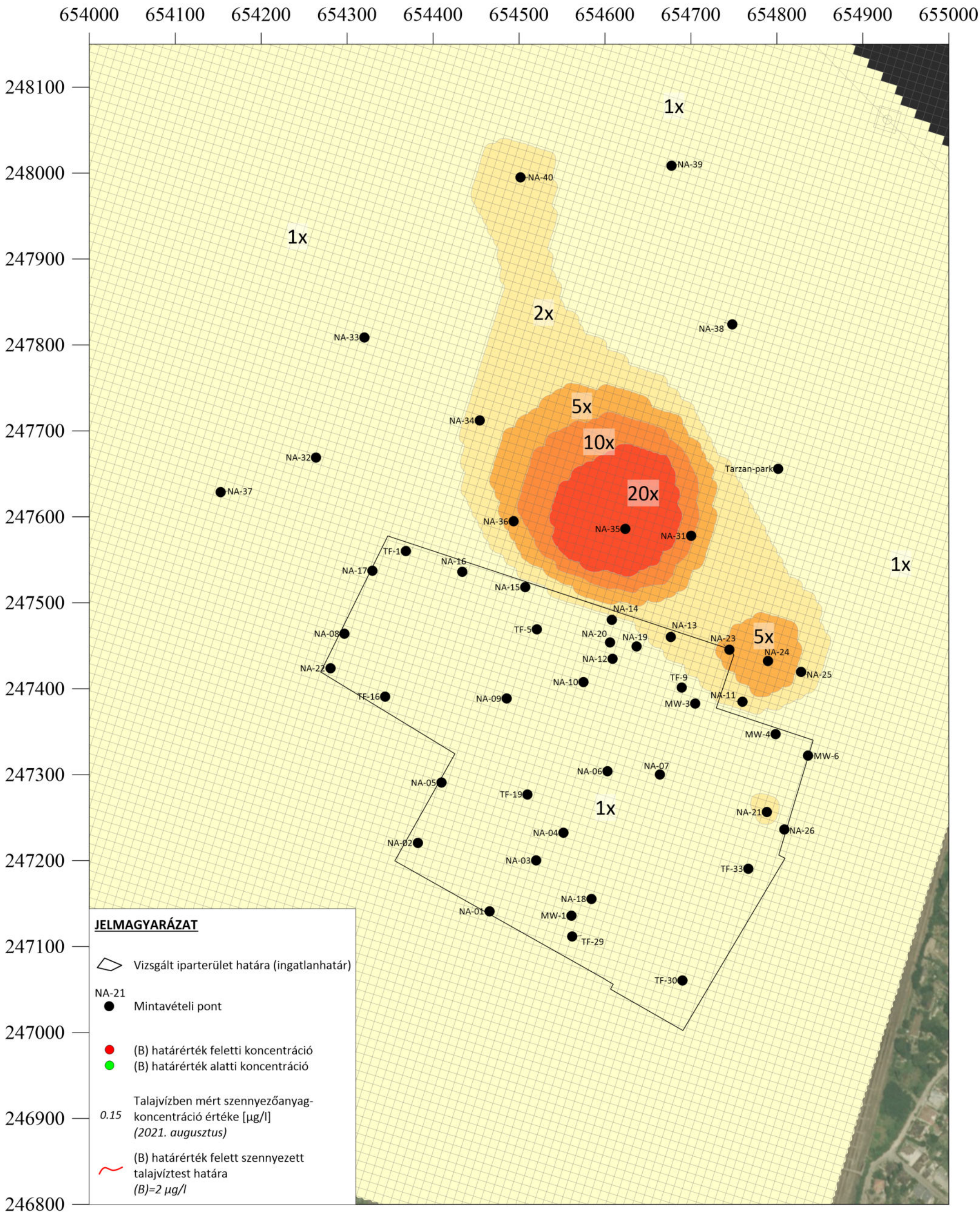

5.5-10. ábra: Felezési időben a szén-tetraklorid biocid hatása miatt alkalmazott korrekciók
M = 1 : 4000

NATURAQUA

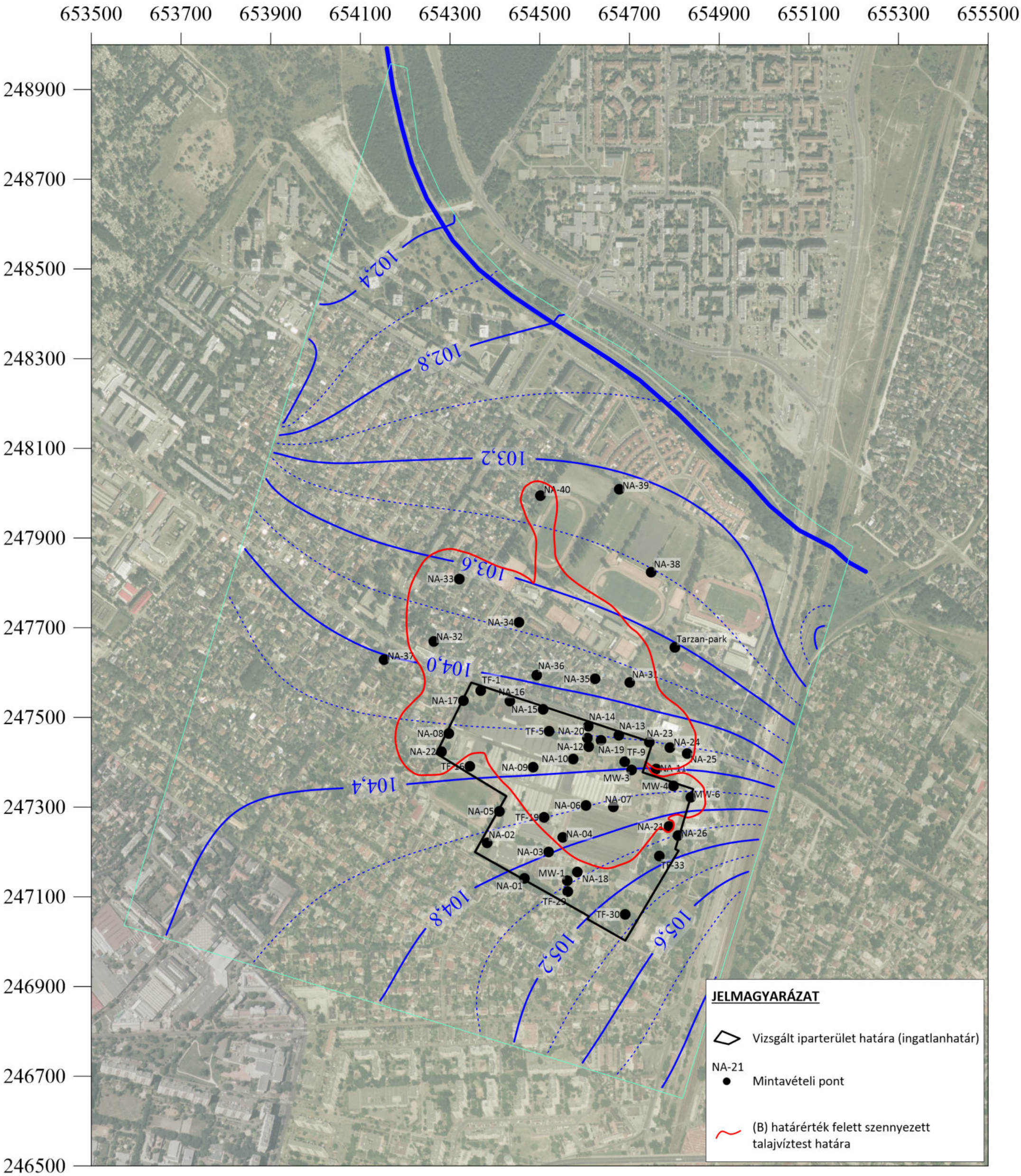

5.5-11. ábra: A permanens szivárgási potenciáltér térképe
M = 1 : 8000

NATURAQUA

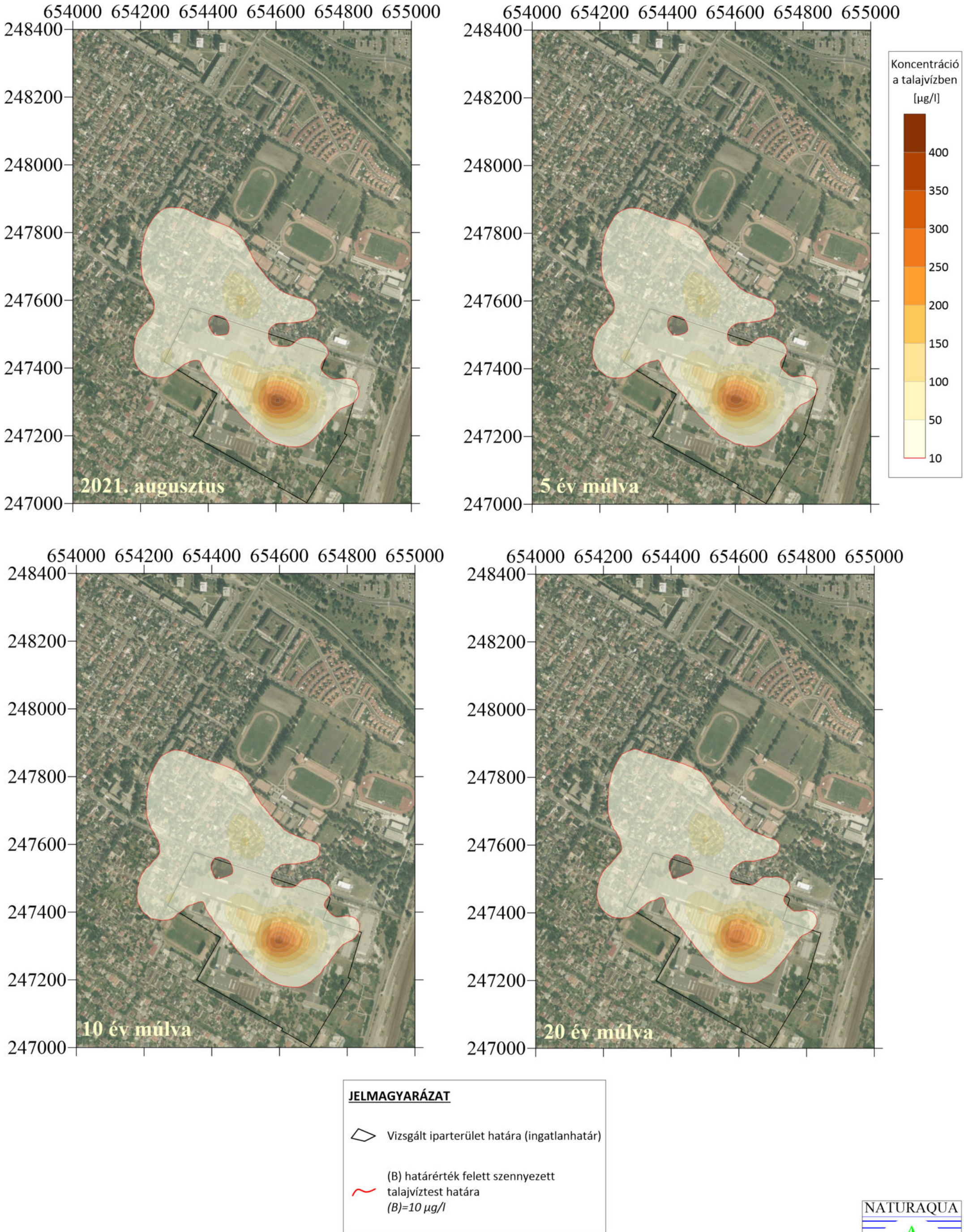

5.5-12. ábra: Tetraklór-etilén szennyezettség időbeli alakulása a talajvízben
M = 1 : 10 000

NATURAQUA

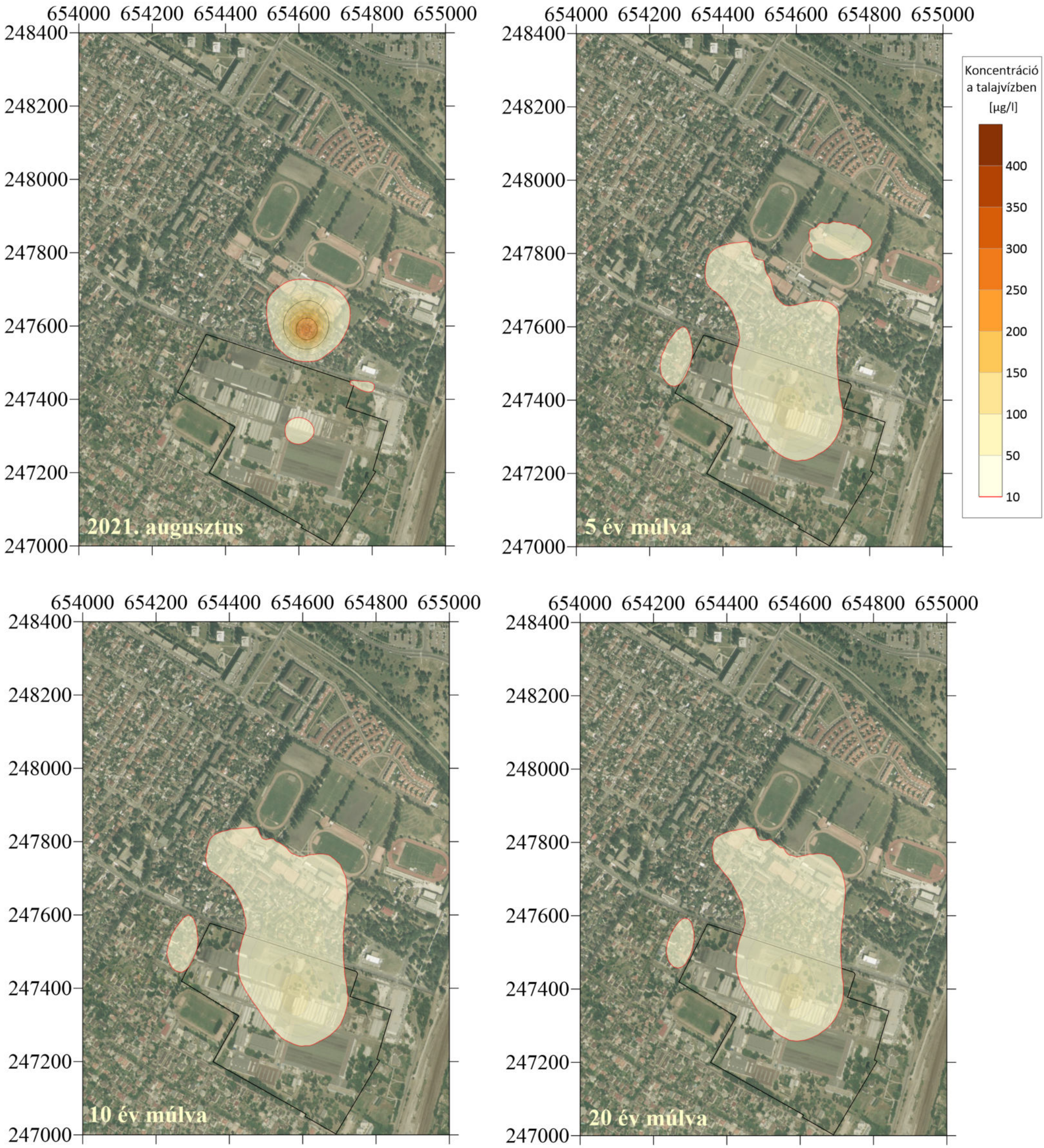

JELMAGYARÁZAT

Vizsgált iparterület határa (ingatlanhatár)

(B) határérték felett szennyezett talajvíztest határa
(B)=10 µg/l

NATURAQUA

5.5-13. ábra: Triklór-etilén szennyezettség időbeli alakulása a talajvízben
M = 1 : 10 000

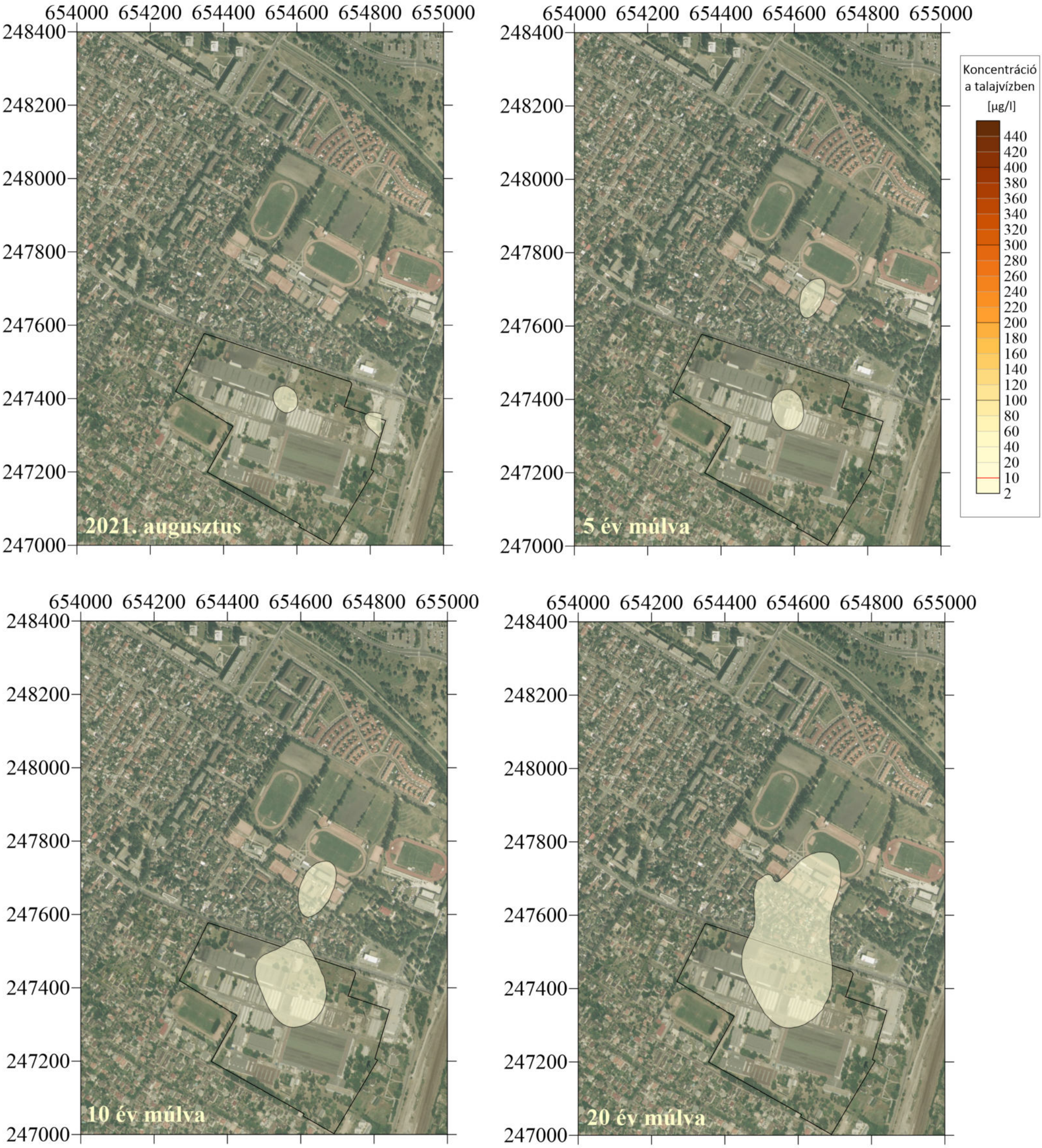

JELMAGYARÁZAT

Vizsgált iparterület határa (ingatlanhatár)

(B) határérték felett szennyezett talajvíztest határa
(B)=10 µg/l

NATURAQUA

5.5-14. ábra: Diklór-etilén szennyezettség időbeli alakulása a talajvízben
M = 1 : 10 000

JELMAGYARÁZAT

Vizsgált iparterület határa (ingatlanhatár)

(B) határérték felett szennyezett talajvíztest határa
(B)=0,5 µg/l

NATURAQUA

5.5-15. ábra: Vinilklorid szennyezettség időbeli alakulása a talajvízben
M = 1 : 10 000

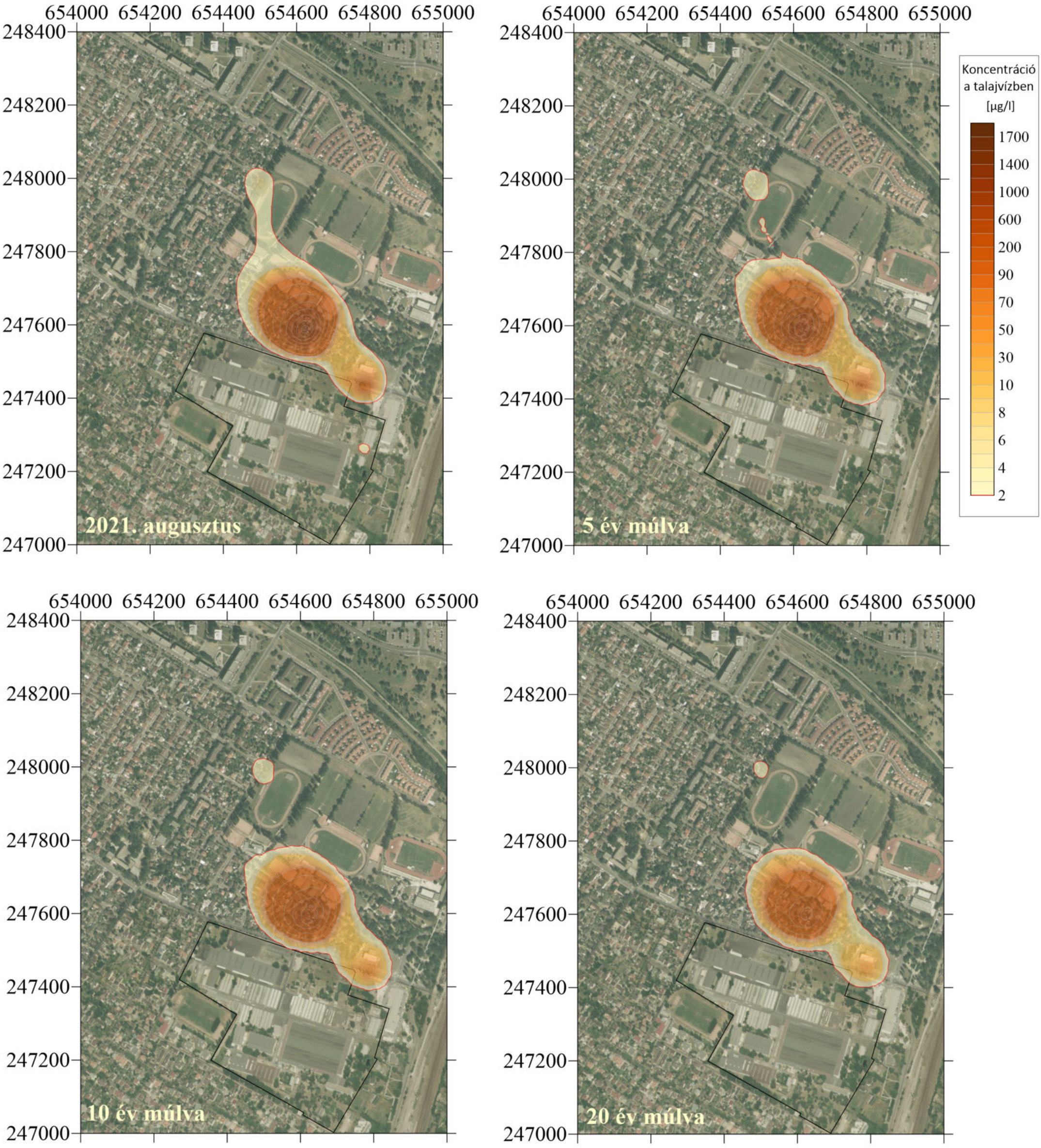

JELMAGYARÁZAT

Vizsgált iparterület határa (ingatlanhatár)

(B) határérték felett szennyezett talajvíztest határa
(B)=2 µg/l

NATURAQUA

5.5-16. ábra: Szén-tetraklorid szennyezettség időbeli alakulása a talajvízben
M = 1 : 10 000

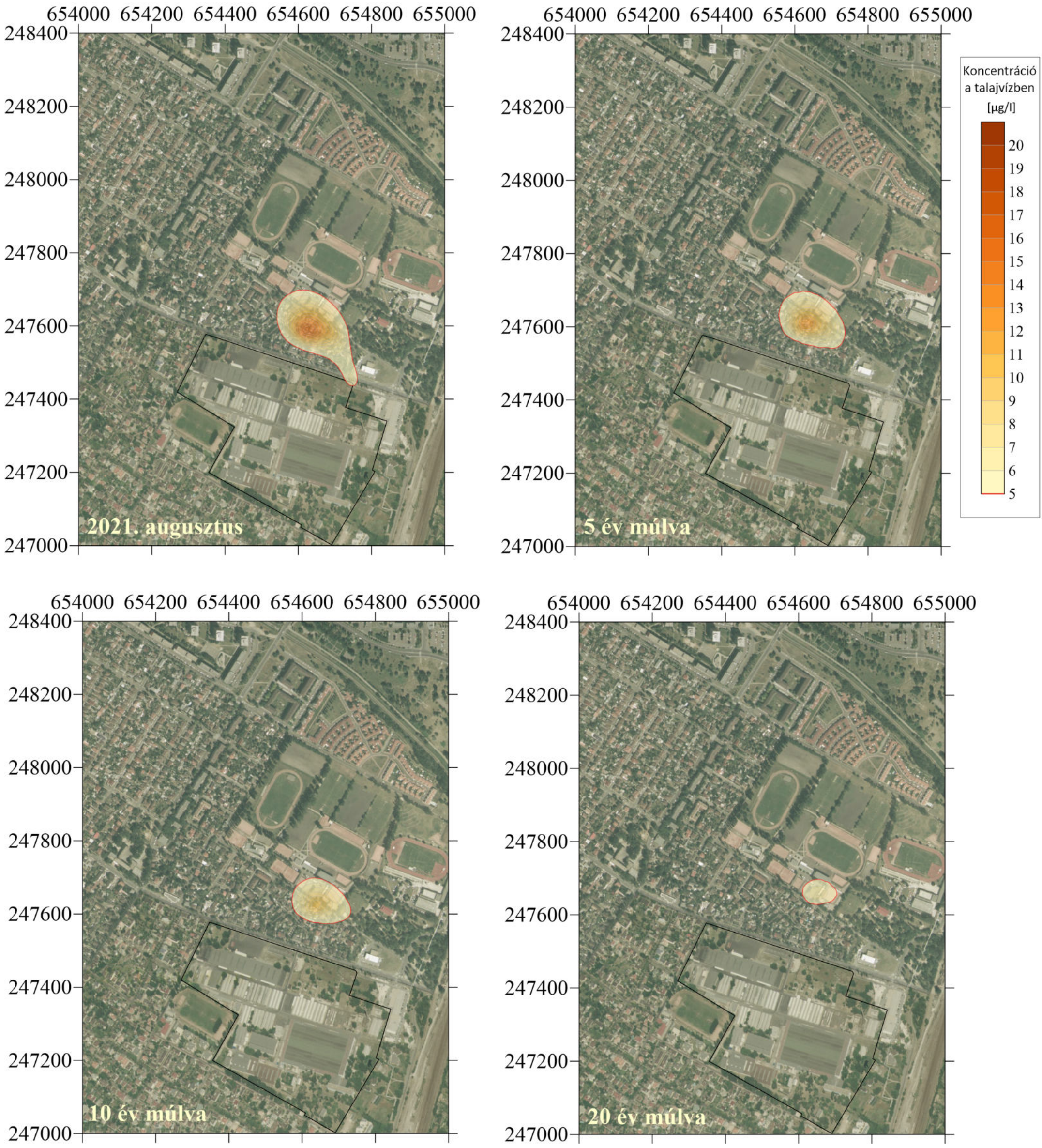

JELMAGYARÁZAT

Vizsgált iparterület határa (ingatlanhatár)

(B) határérték felett szennyezett talajvíztest határa
(B)=5 µg/l

5.5-17. ábra: Kloroform szennyezettség időbeli alakulása a talajvízben
M = 1 : 10 000

NATURAQUA

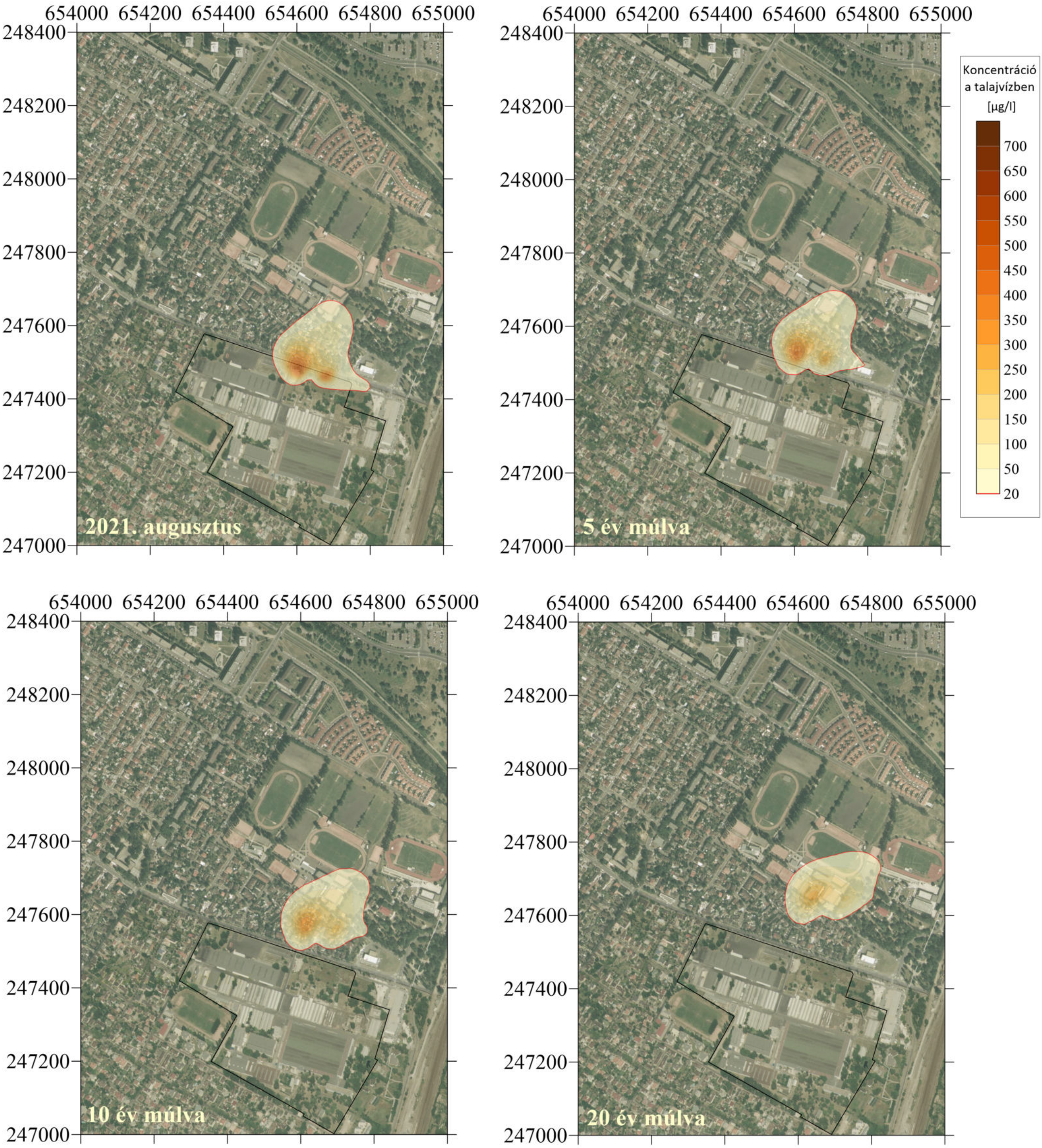

JELMAGYARÁZAT

Vizsgált iparterület határa (ingatlanhatár)

(B) határérték felett szennyezett talajvíztest határa
(B)=20 µg/l

NATURAQUA

5.5-18. ábra: Molibdén szennyezettség időbeli alakulása a talajvízben
M = 1 : 10 000

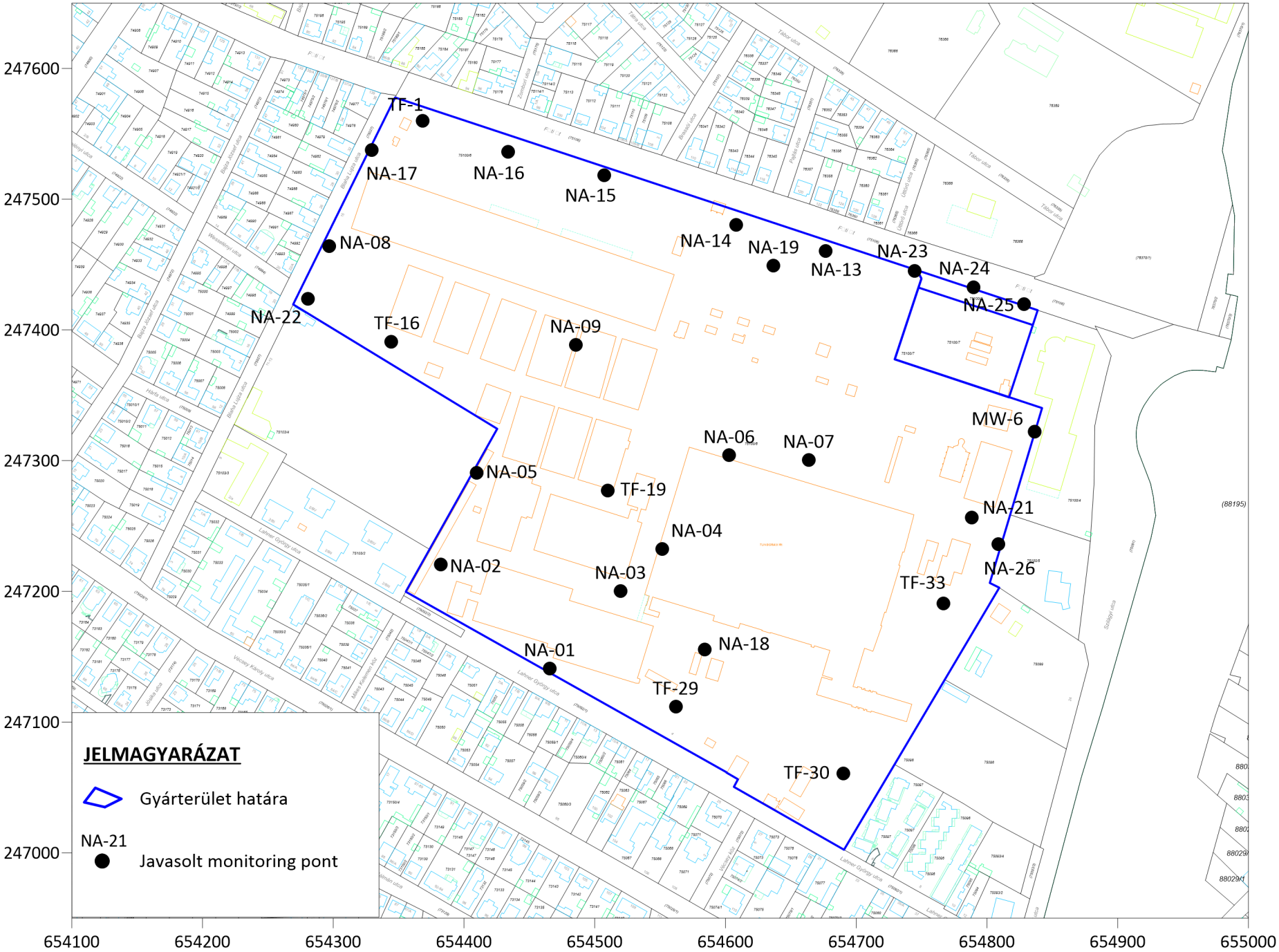

10.1-1. ábra: Javasolt monitoring pontok a telephelyen

NATURAQUA