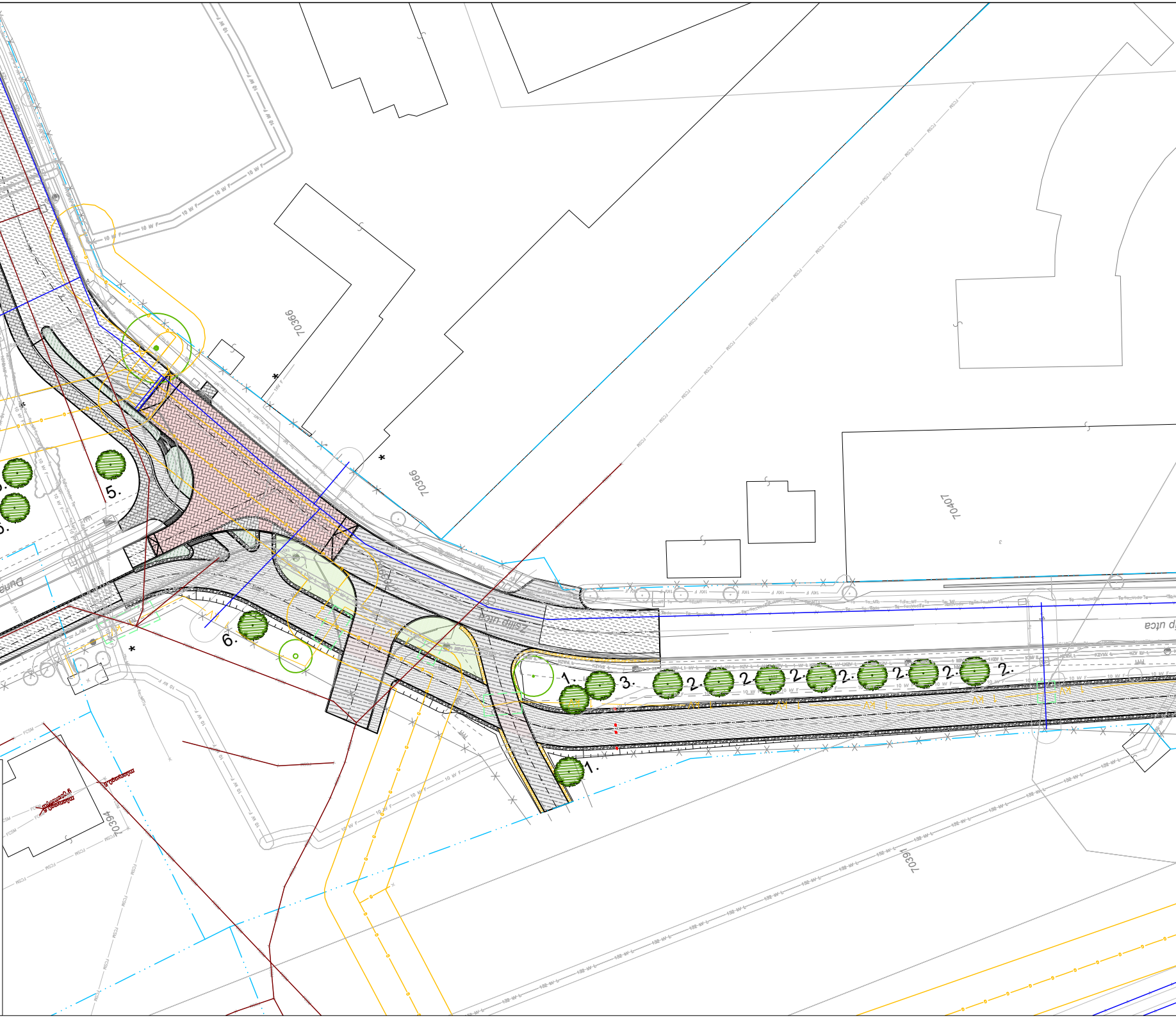
70366
70366
70407
70391
70394
Zsilip utca
Duna sor
ip utca
1.
1.
2.
2.
2.
2.
2.
2.
2.
2.
3.
5.
6.
6.
6.

Csatlakozik az K-02 sz. tervhez

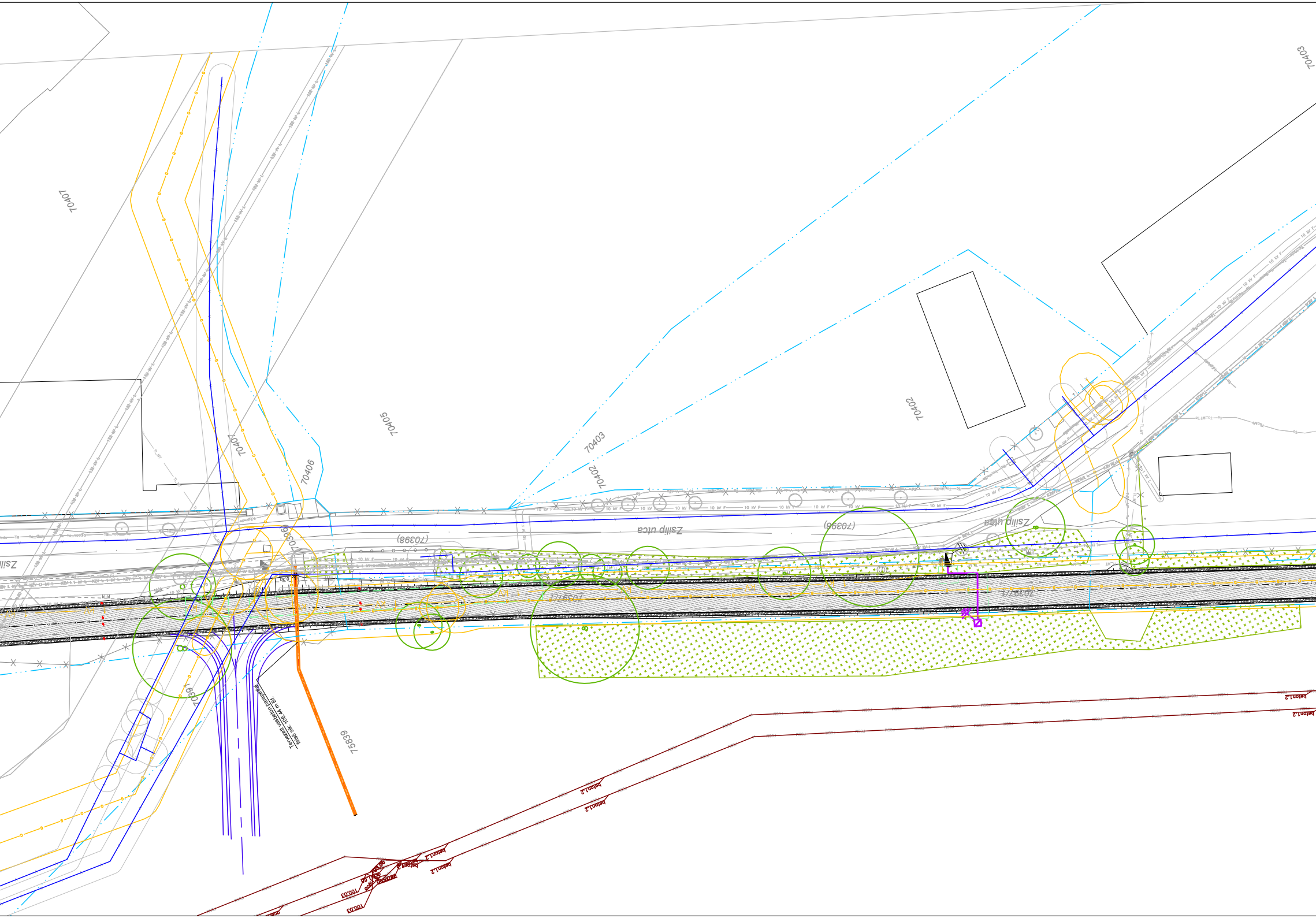
70407
70407
70405
70406
70403
70403
70402
70402
70396
(70398)
(70398)
Zsilip utca
Zsilip utca
Zsilip utca
70397/1
70397/1
70391
75839
Tervezett vasbeton parapettal
felső sík: 106.44 m Bf.
10 kV F
1 kV
beton1,2
100.03

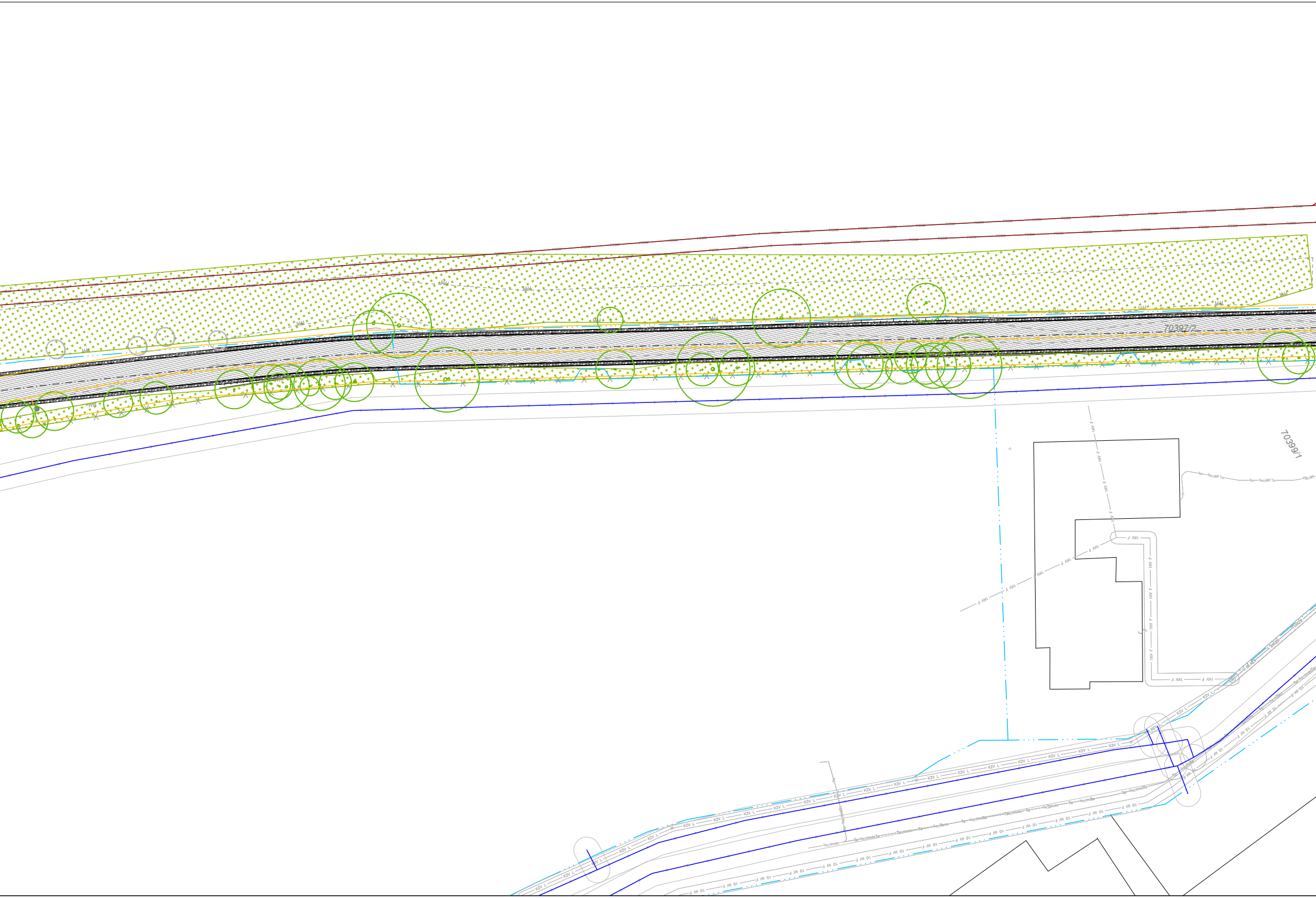

70397/2
70399/1
10 kV F
KZV L
1KV F

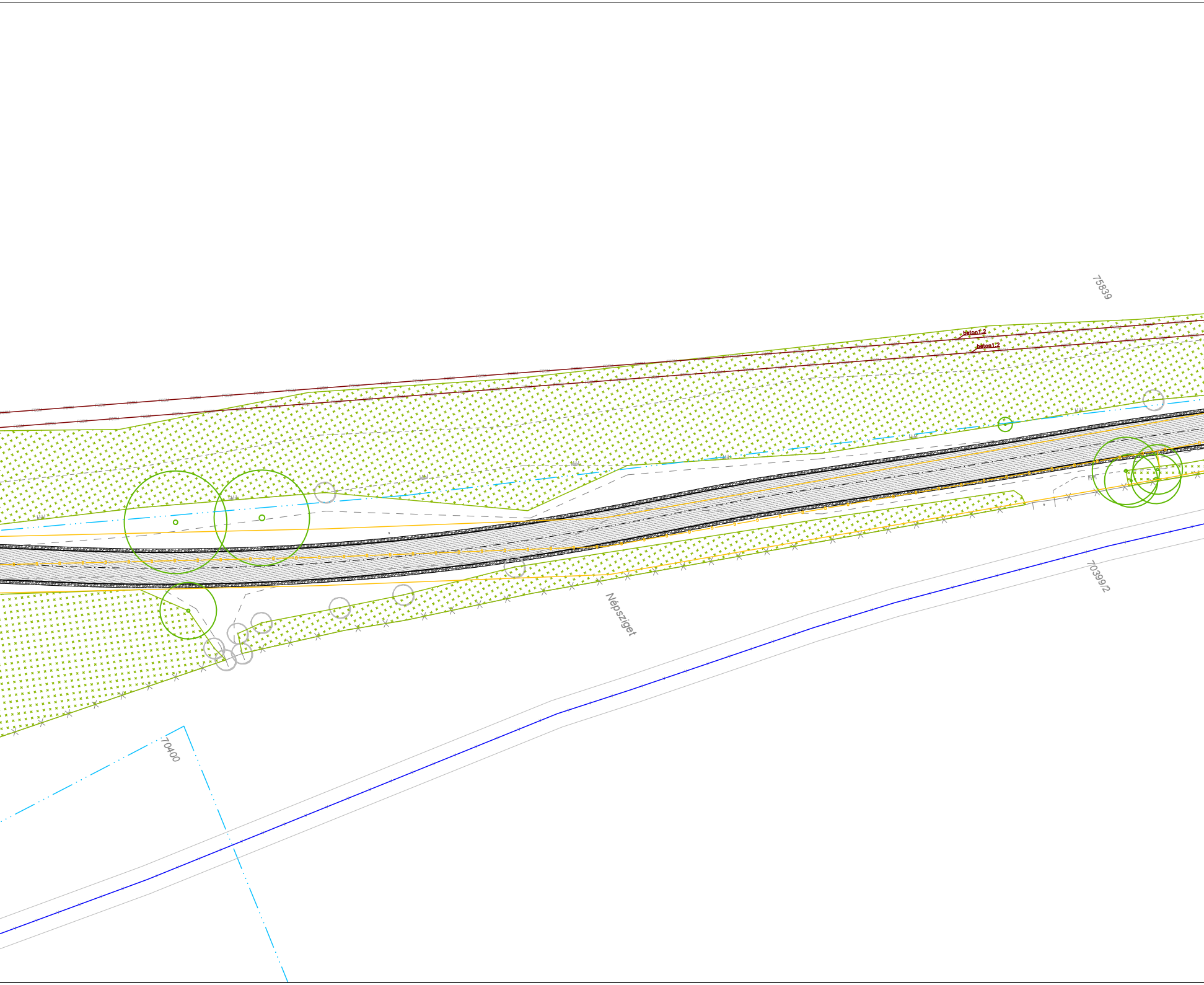
75839
beton1:2
beton1:2
703992
Népsziget
70400

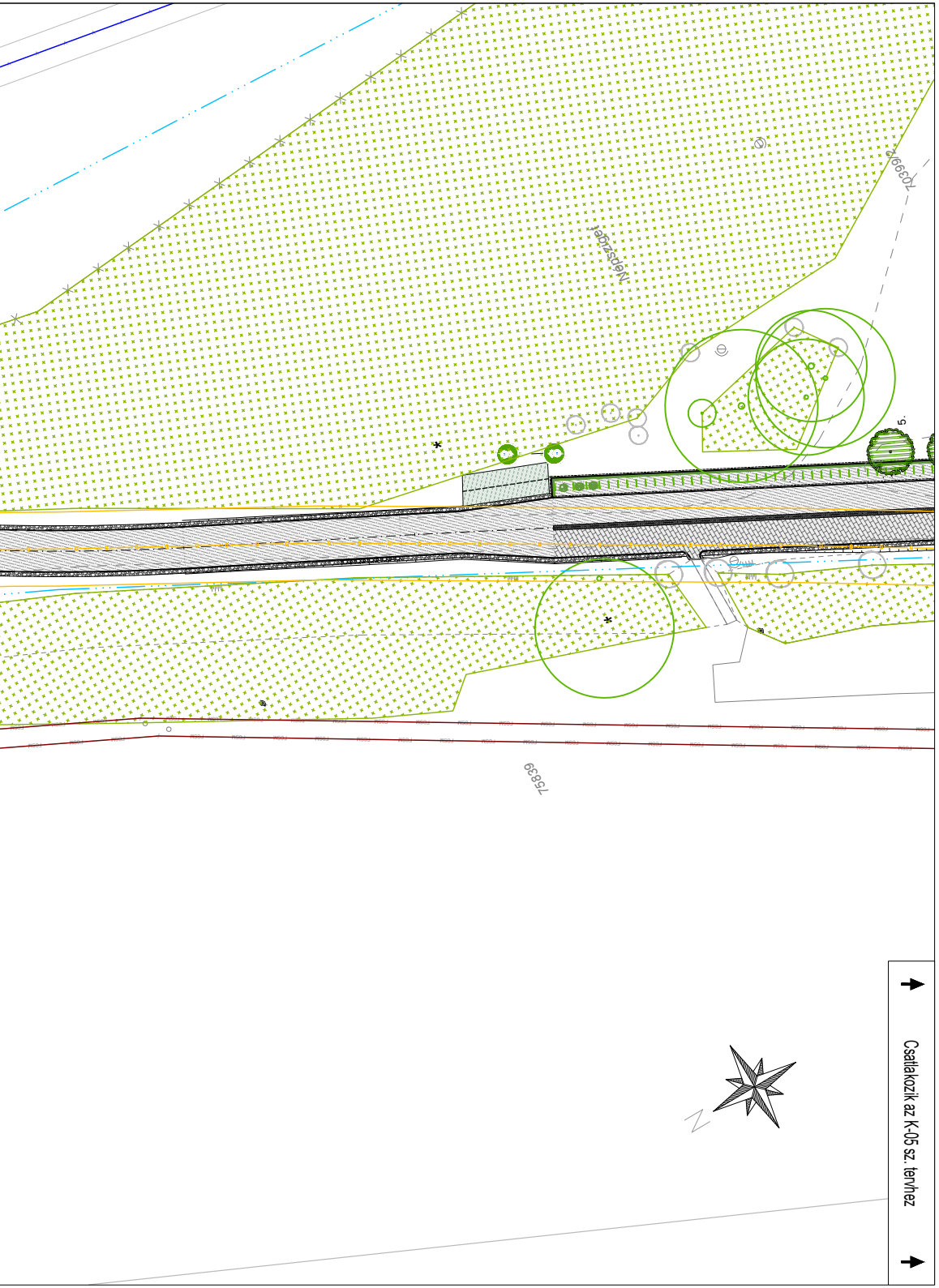
Népsziget
70399/2
5.
75839
N
Csatlakozik az K-05 sz. tervhez

JELMAGYARÁZAT

- Tervezett tengelyvonal
- Tervezett burkolatszél
- Tervezett padka
- Tervezett rézsű
- Tervezett kiemelt szegély
- Tervezett süllyesztett szegély
- Tervezett süllyesztett szegély +2cm
- Tervezett kerti szegély
- Tervezett K-szegély
- Tervezett zónahatárkő
- ▨ Tervezett teljes pályaszerkezet csere, szélesítés
- ▨ Tervezett kopóréteg csere
- ▩ Tervezett tipegőkő
- ▩ Tervezett térkő járda burkolat
- Lapított gömbsüveg
- ▨ Tervezett aszfalt járda/kerékpárút burkolat
- ▩ Tervezett csomóponti kiemelés térkő burkolata
- ▩ Tervezett füvesített padka
- ▩ Tervezett nemesített padka
- ▩ Tervezett rázó burkolat (Zsilip u. csomóponti kiemelésénél)
- ▩ Tervezett zúzottkő burkolat
- ▨ Tervezett műgyanta kötésű vízáteresztő burkolat
- ○ Meglévő lombhullató fa
- ○ Meglévő, tervezési határon kívüli lombhullató fa
- 🟩 Meglévő erdős terület
- ● Tervezett lombhullató fa
- 🟩 Tervezett gyepfelület
- 🟩 Tervezett cserjefelület

- Meglévő ingatlanhatár
- Tervezett helyi építési szabályzatban feltüntett megszűnő ingatlanhatár
- Tervezett helyi építési szabályzatban feltüntett tervezett ingatlanhatár
- Meglévő burkolatszél
- Meglévő szegély
- Meglévő rézsű
- Meglévő korlát
- Meglévő kerítés
- Meglévő közművek
- Meglévő útburkolati jel
- ▽ ↑ Meglévő útburkolati jel
- ▽ ↑ Tervezett fehér útburkolati jel
- Tervezett sárga útburkolati jel
- Tervezett kerékpáros korlát
- Tervezett poller
- Tervezett kerékpáros támaszkodó
- Tervezett taktilis burkolat (vezető, vészjelző)

*Kivitelezés előtt meglévő táblák állapota felülvizsgálandó, szükség szerint átfóliázandó!

Projekt megnevezése:

EuroVelo6 (Duna menti) kerékpár-útvonal Észak-Pest
(Megyeri csárda – Északi vasúti híd között)
tervezése és engedélyeztetése

Megbízó:

BKK BUDAPESTI KÖZLEKEDÉSI KÖZPONT

BKK Budapesti Közlekedés Központ Zrt.
1075 Budapest, Rumbach Sebestyén utca 19-21.

Generáltervező:

GlobalTerv

Global Terv Kft.
1143 Budapest, Stefánia út 81.

Tervező:
Szkaliczki Tünde
(KÉ-K 04-00683, 04-02133)

Szakági tervező:

Kert művek
táj- és kertépítészeti tervező kft.

Kertművek Kft.
9011 Győr, Pósa L. u. 11.

Ügyvezető:
Hencz Helga
(K1/1 08-0394)

Felelős tervező:
Hencz Helga
(K1/1 08-0394)

Tervező:
Nusser Gabriella
(K 08-0493)

Tervező:

Tervező:

Tervező:

Ellenőrizte:

Tervszám: 2195

Szakág: KÖRNYEZETRENDEZÉS

Részművelet: Környezetrendezési terv IV.

Rajzszám: K-04

Tervfázis: Egyesített

Dátum: 2022. augusztus

Rajzméret: 297x2120

Méretarány: M=1:500

A térkép adatai EOV rendszerben vannak és az EOMA alapszintre vonatkoznak.