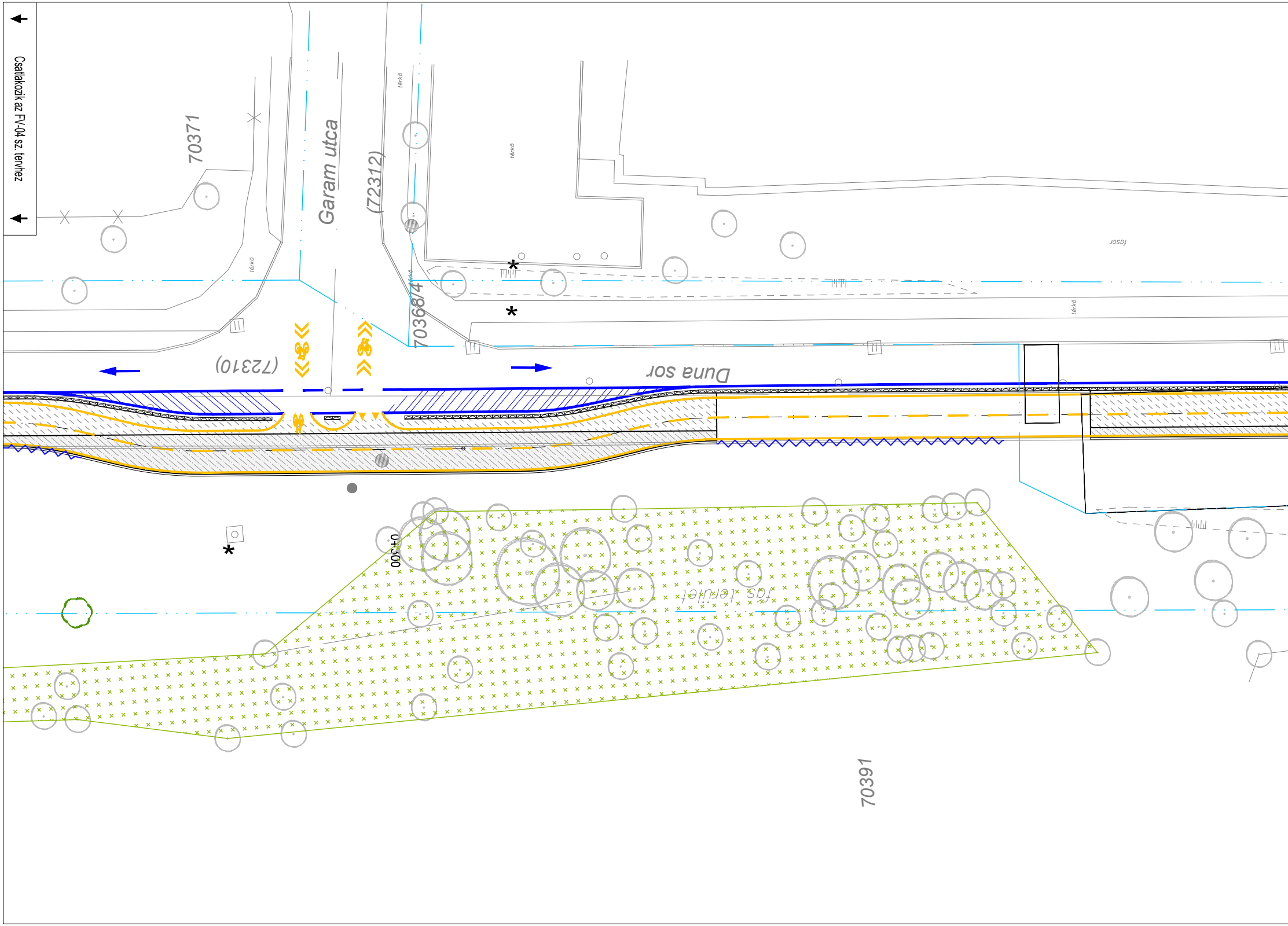
Csatlakozik az FV-04 sz. tervhez
70371
Garam utca
(72312)
térkő
térkő
térkő
térkő
fasor
70368/4
(72310)
Duna sor
0+300
fás terület
70391

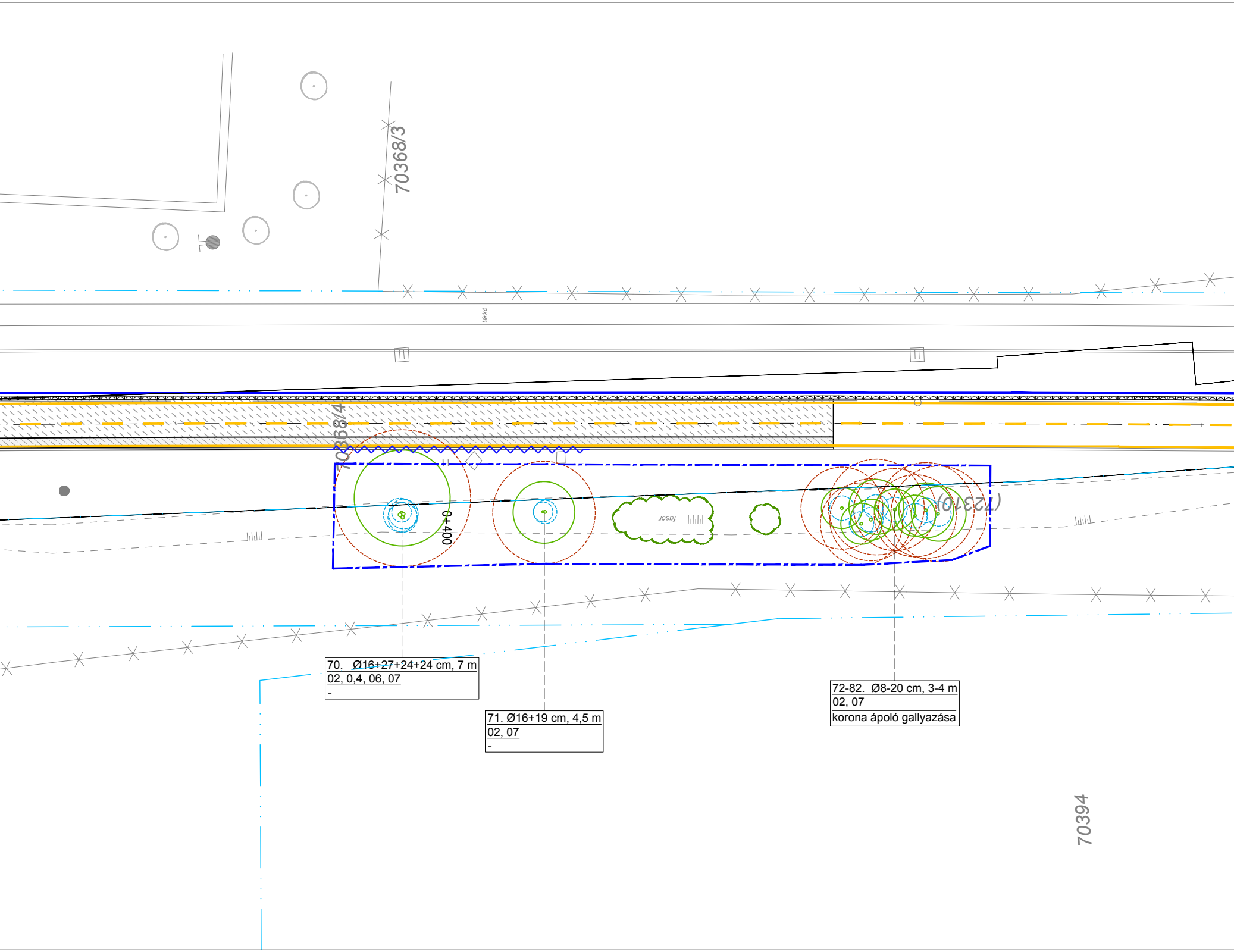
70368/3
térkő
70368/4
0+400
fasor
(72310)
70. Ø16+27+24+24 cm, 7 m
02, 0,4, 06, 07
-
71. Ø16+19 cm, 4,5 m
02, 07
-
72-82. Ø8-20 cm, 3-4 m
02, 07
korona ápoló gallyazása
70394

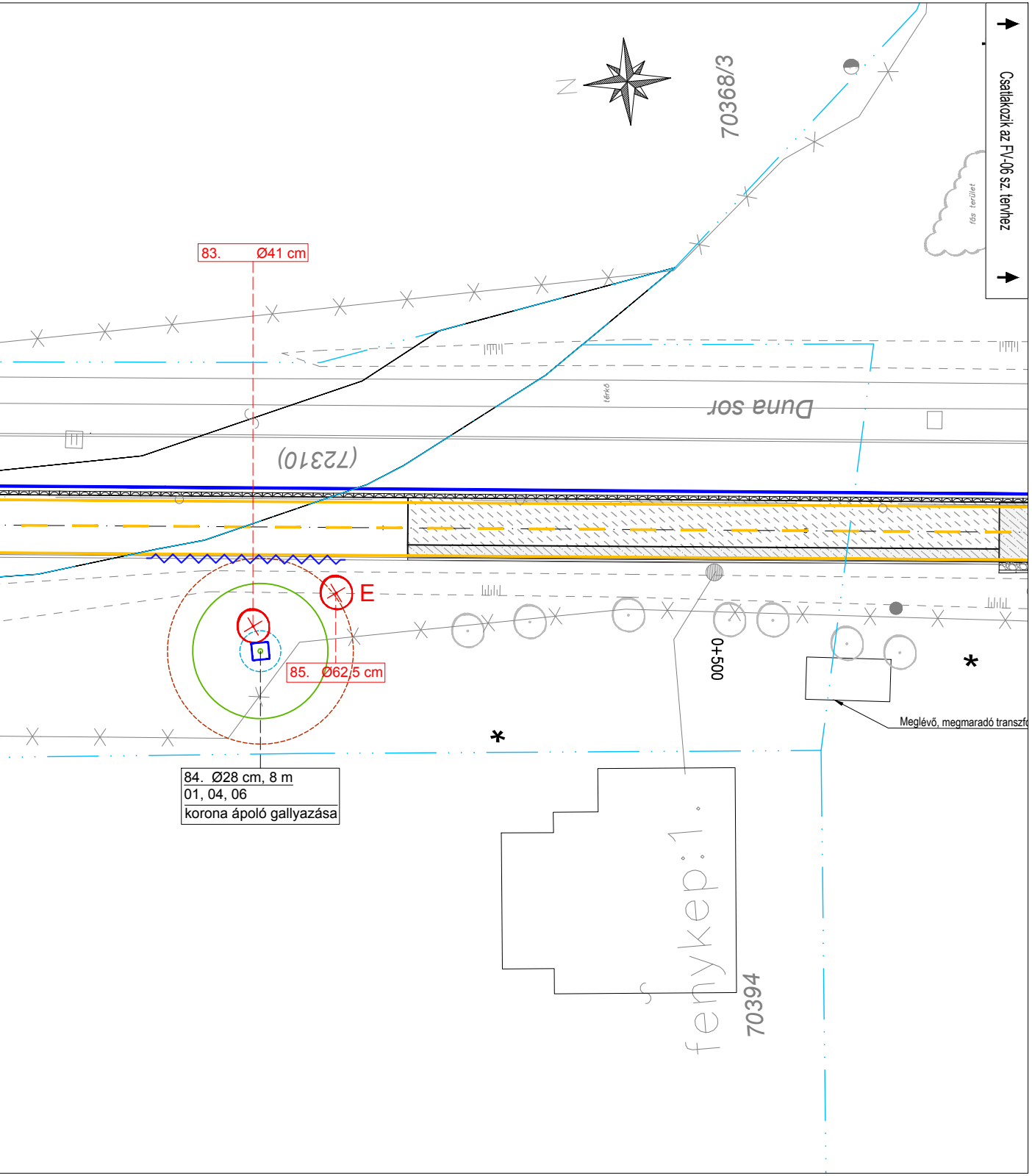
N
70368/3
Csatlakozik az FV-06 sz. tervhez
fás terület
83. Ø41 cm
térkő
Duna sor
(72310)
E
85. Ø62,5 cm
0+500
*
Meglévő, megmaradó transzfo
*
84. Ø28 cm, 8 m
01, 04, 06
korona ápoló gallyazása
fenykep: 1
70394

JELMAGY

- —·—·— Tervezett tengelyvonal
- Tervezett burkolatszél
- Tervezett padka
- Tervezett rézsű
- Tervezett kiemelt szegély
- Tervezett süllyesztett szegély
- Tervezett süllyesztett szegély +2cm
- Tervezett kerti szegély
- Tervezett K-szegély
- Tervezett zónahatárkő
- ▨ Tervezett teljes pályaszerkezet csere, szélesítés
- ▨ Tervezett kopóréteg csere
- ▩ Tervezett tipegőkő
- ▩ Tervezett térkő járda burkolat
- ◓ Lapított gömbsüveg
- ▨ Tervezett aszfalt járda/kerékpárút burkolat
- ▩ Tervezett csomóponti kiemelés térkő burkolata
- ▩ Tervezett füvesített padka
- ▩ Tervezett nemesített padka
- ▩ Tervezett rázó burkolat (Zsilip u. csomóponti kiemelésénél)
- ▒ Tervezett zúzottkő burkolat
- ▨ Tervezett műgyanta kötésű vízáteresztő burkolat
- ◉ Meglévő lombhullató fa
- ◉ Meglévő lombhullató fa statikai védőzóna érintettség nélkül
- ◉ Meglévő lombhullató fa statikai védőzóna érintettséggel
- ◉ Meglévő lombhullató fa favédelmi zónája
- ○ Meglévő, tervezési határon kívüli lombhullató fa
- ⊗ Építés miatt kivágandó fa
- ⊗ Egészségi állapot miatt kivágandó fa

*Kivitelezés előtt meglévő táblák állapota felülvizsgálandó

YARÁZAT

Meglévő ingatlanhatár

Tervezett helyi építési szabályzatban feltűntett megszűnő ingatlanhatár

Tervezett helyi építési szabályzatban feltűntett tervezett ingatlanhatár

Meglévő burkolatszél

Meglévő szegély

Meglévő rézsű

Meglévő korlát

Meglévő kerítés

Meglévő közművek

Meglévő útburkolati jel

Meglévő útburkolati jel

Tervezett fehér útburkolati jel

Tervezett sárga útburkolati jel

Tervezett kerékpáros korlát

Tervezett poller

Tervezett kerékpáros támaszkodó

Tervezett taktilis burkolat (vezető, vészjelző)

Tervezett gyepfelület

Tervezett cserjefelület

Meglévő erdős terület

Gyökérzár

Munkagépek csak a tervezett kerékpárút nyomvonal szélességében haladhatnak depónia nem helyezhető el a területen

Favédelmi zóna zárása Linea-hálóval

Fa kalodázása (háromrétegű törzsvédelem)

sorszám. fa törzsátmérője, fa lombkorona átmérője
favédelmi intézkedés sorszáma
egyéb intézkedések leírása

, szükség szerint átfóliázandó!

Favédelmi beavatkozások kódja

01 - Törzsvédelem kalodázással (háromrétegű törzsvédelem)
02 - Favédelmi zóna zárása Linea hálóval
03 - Földmunka kézi erővel végezhető (szakfelügyelet szükséges)
04 - Gyökér szakszerű metszése, sebészeti kezelése (szakfelügyelet szükséges)
05 - Egyedi gyökérvédelem 2 cm-nél vastagabb gyökerekre (szakfelügyelet szükséges)
06 - Gyökérzár beépítése (szakfelügyelet szükséges)
07 - Építési űrszelvény gallyazása
08 - Koronaalakító metszés
09 - Hőhatás megelőzése
10 - Lombkorona védelme megfelelő méretű munkagép választásával

Projekt megnevezése:
EuroVelo6 (Duna menti) kerékpár-útvonal Észak-Pest
(Megyeri csárda – Északi vasúti híd között)
tervezése és engedélyeztetése

Megbízó:
BKK BUDAPESTI KÖZLEKEDÉSI KÖZPONT
BKK Budapesti Közlekedés Központ Zrt.
1075 Budapest, Rumbach Sebestyén utca 19-21.

Generáltervező:
GlobalTerv
Global Terv Kft.
1143 Budapest, Stefánia út 81.

Tervező:
Szkaliczki Tünde
(KÉ-K 04-00683, 04-02133)

Szakági tervező:
Kertművek
táj- és kertépítészeti tervező kft.
Kertművek Kft.
9011 Győr, Pósa L. u. 11.

Ügyvezető:
Hencz Helga
(K1/1 08-0394)

Felelős tervező:
Hencz Helga
(K1/1 08-0394)

Tervező:
Nusser Gabriella
(K 08-0493)

Tervező:

Tervező:

Tervező:

Ellenőrizte:

Tervszám: 2195	Szakág: KÖRNYEZETRENDEZÉS		
Részművelet: Favédelmi terv V.			Rajzszám: FV-05
Tervfázis: Egyesített	Dátum: 2022. augusztus	Rajzméret: 297x1430	Méretarány: M=1:250

A térkép adatai EOV rendszerben vannak és az EOMA alapszintre vonatkoznak.