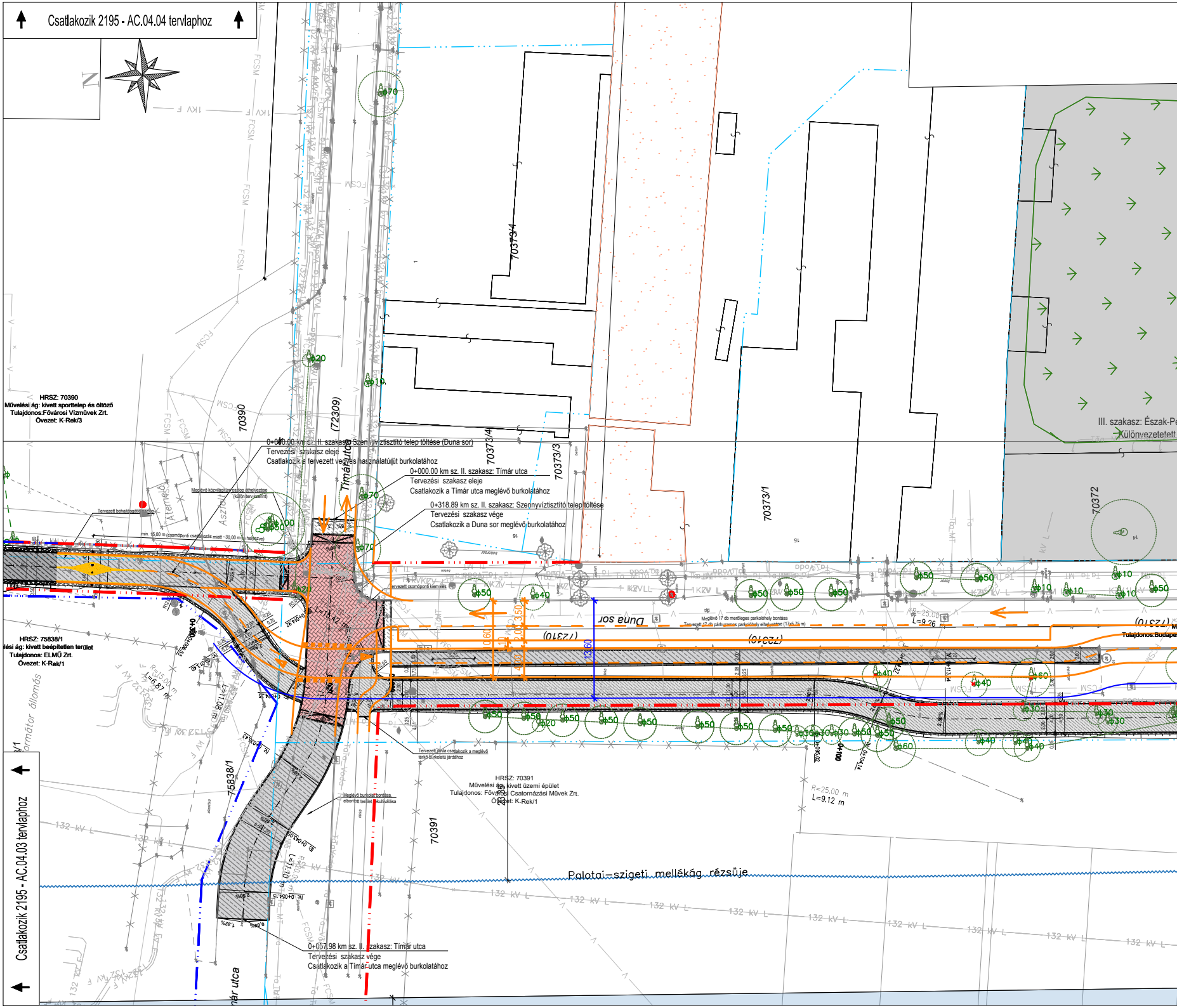
Csatlakozik 2195 - AC.04.04 tervlaphoz
N
Csatlakozik 2195 - AC.04.03 tervlaphoz
HRSZ: 70390
Művelési ág: kivett sporttelep és öltöző
Tulajdonos:Fővárosi Vízművek Zrt.
Övezet: K-Rek/3
70390
(72309)
Tímár utca
70373/4
70373/3
70373/1
70372
0+000.00 km sz. II. szakasz: Szennyvíztisztító telep töltése (Duna sor)
Tervezési szakasz eleje
Csatlakozik a tervezett vegyes használatú út burkolatához
0+000.00 km sz. II. szakasz: Tímár utca
Tervezési szakasz eleje
Csatlakozik a Tímár utca meglévő burkolatához
0+318.89 km sz. II. szakasz: Szennyvíztisztító telep töltése
Tervezési szakasz vége
Csatlakozik a Duna sor meglévő burkolatához
Meglévő közvilágítási oszlop áthelyezése
(külön terv szerint)
Tervezett behajtásgátló oszlop
min. 15,00 m (csomóponti csatlakozás miatt ~30,00 m-re helyezve)
Átemelő
Aszfalt
Tervezett csomóponti kiemelés
Duna sor
(72310)
Meglévő 17 db merőleges parkolóhely bontása
Tervezett 17 db párhuzamos parkolóhely elhelyezése (17x5.75 m)
13.60
3.50
2.00
4.00
0.60
L=14.42 m
R=25.00 m
L=9.26 m
R=25.00 m
L=9.12 m
R=15.00 m
L=6.87 m
0+100
III. szakasz: Észak-Pe
Különvezetetett
Tulajdonos:Budape
HRSZ: 75838/1
...lési ág: kivett beépítetlen terület
Tulajdonos: ELMŰ Zrt.
Övezet: K-Rek/1
...formátor állomás
75838/1
Tervezett járda csatlakozik a meglévő térkő burkolatú járdához
Meglévő burkolat bontása, elbontott terület rekultiválása
HRSZ: 70391
Művelési ág: kivett üzemi épület
Tulajdonos: Fővárosi Csatornázási Művek Zrt.
Övezet: K-Rek/1
70391
Palotai–szigeti mellékág rézsűje
0+057.98 km sz. II. szakasz: Tímár utca
Tervezési szakasz vége
Csatlakozik a Tímár utca meglévő burkolatához
Tímár utca
ϕ70
ϕ20
ϕ10
ϕ100
ϕ50
ϕ40
ϕ60
ϕ30
FCSM
132 kV L
1KV F

A változat: Duna sor érintetlen, nyugati oldalon önállóan vezetett kerékpárút 4 m szélességben

B1 változat: Duna sor egyirányúsítása két irányba
4,00 m kétirányú kerékpárút
1,10 m elválasztó sáv (kiemelt szinten)
3,50 m egyirányú útpálya

B2 változat: helyigény a
4,00 m kétirányú
1,10 m elválasztó
6,50 m kétirányú


esti Szennyvíztisztító telep töltése - Zs
kerékpárút 4,00 m burkolatszélességgel
(72311)
Nyitra utca
70371
0+000.00 km sz. III. szakasz: Duna sor - Nyitra utca
Tervezési szakasz eleje
Csatlakozik a Duna sor meglévő burkolatához
Duna sor
HRSZ: 72310
Művelési ág: kivett közterület
st Főváros IV. Kerület Újpest Önkormányzata
Övezet: Kt-Kk
0+162.94 km sz.
Meglévő útcsatlakozás átépítése jobb és bal oldalon
8,60
3,50
1,10
4,00
11,60
1,60
4,50
Kerékpárút széle kétirányú Duna sor útpálya esetén
29,07
0+200
26,24
0+027.93 km sz. III. szakasz: Duna sor - Nyitra utca
Tervezési szakasz vége
Csatlakozik a meglévő földút burkolatához
6,30
15,87
Palotai–szigeti mellékág rézsüje
Garam utca egyirányú az utolsó behajtótól
0+000.00 km sz. III. szakasz: Duna sor - Garam utca
Tervezési szakasz eleje
Csatlakozik a Duna sor meglévő burkolatához
70371
Garam utca
(7231
70368/4
(72310)
Duna sor
0+286.13 km sz.
Garam utca felőli kerékpáros csatlakozás bal oldalon
HRSZ: 72310
Művelési ág: kivett közterület
Tulajdonos:Budapest Főváros IV. Kerület Újpest Önkormányzata
Övezet: Kt-Kk
0+300
24,75
70391
0+012.90 km sz. III. szakasz: Duna sor - Garam utca
Tervezési szakasz vége
Csatlakozik a tervezett kerékpárút burkolatához
FCSM
KZV F
1KV F
132 kV L
ϕ10
ϕ15
ϕ20
ϕ30
ϕ40
ϕ50

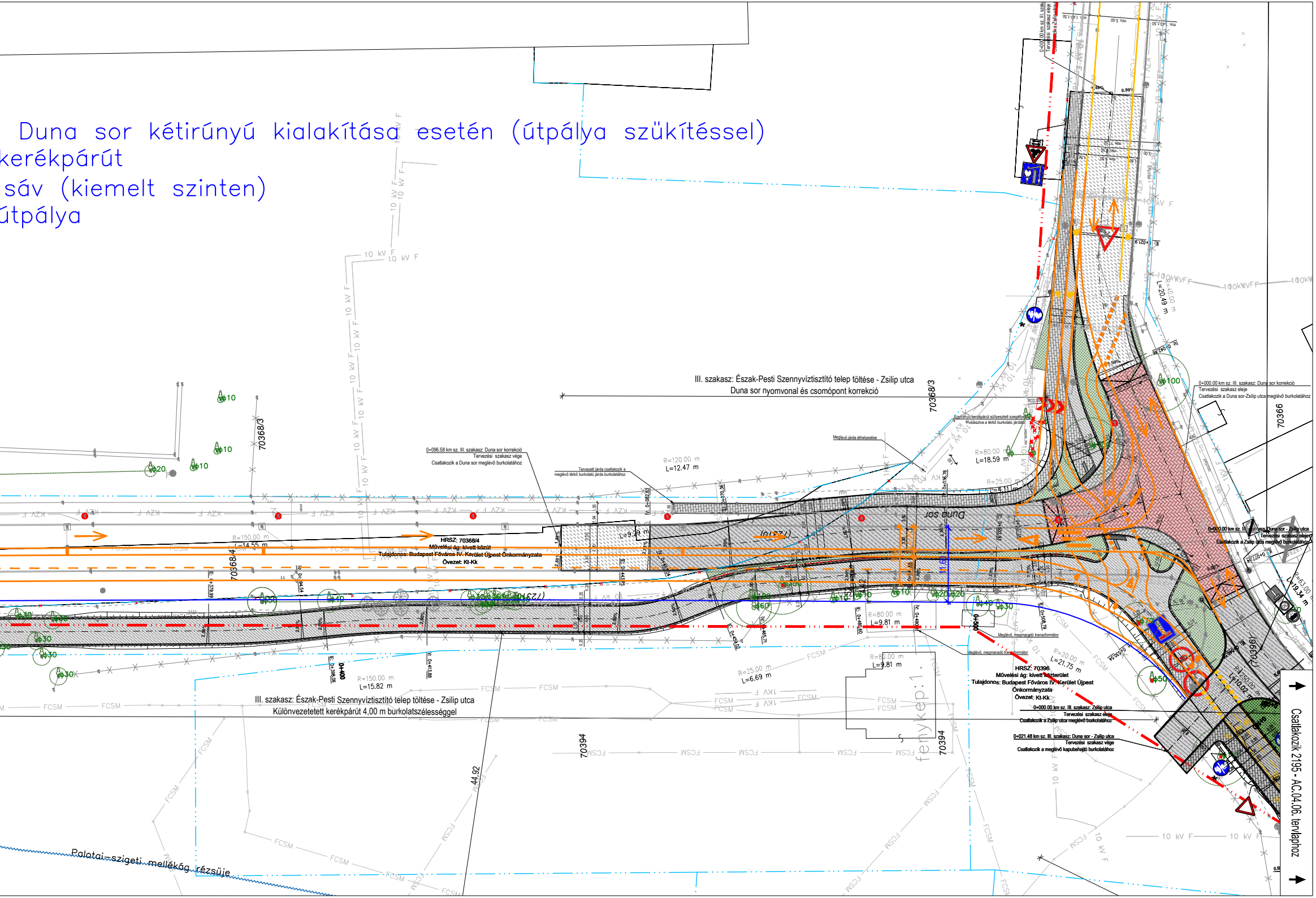
Duna sor kétirúnyú kialakítása esetén (útpálya szükítéssel)
kerékpárút
sáv (kiemelt szinten)
útpálya
HRSZ: 70368/4
Művelési ág: kivett közút
Tulajdonos: Budapest Főváros IV. Kerület Újpest Önkormányzata
Övezet: Kt-Kk
HRSZ: 70396
Művelési ág: kivett közterület
Tulajdonos: Budapest Főváros IV. Kerület Újpest Önkormányzata
Övezet: Kt-Kk
70368/3
70368/4
70394
70366
(70396)
Duna sor
R=150.00 m
L=14.55 m
R=150.00 m
L=15.82 m
R=120.00 m
L=12.47 m
L=9.29 m
R=80.00 m
L=18.59 m
R=25.00 m
R=80.00 m
L=9.81 m
R=80.00 m
L=9.81 m
R=25.00 m
L=6.69 m
R=20.00 m
L=21.75 m
R=63.00 m
L=19.34 m
R=250.00 m
L=10.02 m
L=20.49 m
R=10.00 m
0+400
0+500
11.60
44.92
ɸ10
ɸ20
ɸ30
ɸ40
ɸ50
ɸ60
ɸ70
ɸ100
10 kV F
KZV F
FCSM
1kV F
fénykép:1.
Meglévő járda áthelyezése
Tervezett járda csatlakozik a meglévő térkő burkolatú járda burkolatához
Egyirányú kerékpárút süllyesztett szegéllyel elválasztva a térkő burkolatú járdától
Meglévő, megmaradó transzformátor
Meglévő, megmaradó transzformátor
Palotai-szigeti mellékág, rézsüje

III. szakasz: Észak-Pesti Szennyvíztisztító telep töltése - Zsilip utca
Duna sor nyomvonal és csomópont korrekció

III. szakasz: Észak-Pesti Szennyvíztisztító telep töltése - Zsilip utca
Különvezetetett kerékpárút 4,00 m burkolatszélességgel

0+096.58 km sz. III. szakasz: Duna sor korrekció
Tervezési szakasz vége
Csatlakozik a Duna sor meglévő burkolatához

0+000.00 km sz. III. szakasz: Duna sor korrekció
Tervezési szakasz eleje
Csatlakozik a Duna sor-Zsilip utca meglévő burkolatához

0+000.00 km sz. III. szakasz: Duna sor - Zsilip utca
Tervezési szakasz eleje
Csatlakozik a Zsilip utca meglévő burkolatához

0+000.00 km sz. III. szakasz: Zsilip utca
Tervezési szakasz eleje
Csatlakozik a Zsilip utca meglévő burkolatához

0+021.48 km sz. III. szakasz: Duna sor - Zsilip utca
Tervezési szakasz vége
Csatlakozik a meglévő kapubehajtó burkolatához

Csatlakozik 2195 - AC.04.06. tervlaphoz

JELMAGYARÁZAT

Tervezett tengelyvonal
Tervezett burkolatszél
Tervezett padka
Tervezett rézsű
Tervezett kiemelt szegély
Tervezett süllyesztett szegély
Tervezett süllyesztett szegély +2 cm
Tervezett kerti szegély
Tervezett kerítés vonala
Tervezett zónahatárkő
Tervezett teljes pályaszerkezet csere, szélesítés
Tervezett kopóréteg csere
Tervezett aszfalt járda burkolat
Tervezett térkő burkolat
Tervezett vörös halszálka mintázatú térkő burkolat
Tervezett erősített térkő burkolat
Tervezett erősített aszfalt járda burkolat
Tervezett zúzottkő burkolat
Tervezett füvesített padka
Tervezett rázó burkolat (Zsilip u. csomóponti kiemelésénél)
Tervezett zöldterület
Tervezett taktilis burkolat (vezető, vészjelző)
Tervezett fehér útburkolati jel
Tervezett fehér útburkolati jel
Tervezett sárga útburkolati jel
Tervezett sárga útburkolati jel
Tervezett sárga útburkolati jel

Meglévő ingatlanhatár
Megszűnő ingatlanhatár (Helyi építési szabályzat alapján)
Tervezett ingatlanhatár (Helyi építési szabályzat alapján)
Meglévő burkolatszél
Meglévő szegély
Meglévő rézsű
Meglévő üzemi erdő terület (Helyi építési szabályzat alapján)
Meglévő, védendő fás terület (Helyi építési szabályzat alapján)
Meglévő, védendő terület (Helyi építési szabályzat alapján)
Meglévő műemlék terület (Helyi építési szabályzat alapján)
Meglévő erdős terület/ Meglévő erdős terület irtása
Meglévő korlát
Meglévő kerítés
Meglévő fás terület határvonala
Meglévő, megmaradó és meglévő bontandó bokor és fa
Meglévő közművek
Meglévő útburkolati jel
Meglévő útburkolati jel
Tervezett kerékpáros korlát
Tervezett poller
Tervezett kerékpáros támaszkodó
Tervezett közúti jelzőtábla
Tervezett oszlop
Meglévő, megmaradó közúti jelzőtábla*
Meglévő, megmaradó oszlop
Meglévő, áthelyezendő közúti jelzőtábla*
Meglévő, áthelyezendő oszlop
Tervezett jelzőtábla kerékpárúton
Tervezett oszlop

*Kivitelezés előtt meglévő táblák állapota felülvizsgálandó, szükség szerint átfóliázandó!

MUNKAKÖZI

Projekt megnevezése:
EuroVelo6 (Duna menti) kerékpár-útvonal Észak-Pest
(Megyeri csárda – Északi vasúti híd között)
tervezése és engedélyeztetése

Megbízó:
BUDAPESTI KÖZLEKEDÉSI KÖZPONT
BKK Budapesti Közlekedés Központ Zrt.
1075 Budapest, Rumbach Sebestyén utca 19-21.

Generáltervező:
GlobalTerv
Global Terv Kft.
1143 Budapest, Stefánia út 81.

Tervező:
Szkaliczki Tünde
(KÉ-K 04-00683, 04-02133)

Szakági tervező:
CÉLIRÁNY Generáltervező Kft.
Célirány Generáltervező Kft.
1223 Budapest, Halk u. 2. C. ép.

Ugyvezető:
Dr. Soós Zoltán
(KÉ-K 01-17104)

Felelős tervező:	Tervező:	Tervező:	Tervező:	Tervező:	Ellenőrizte:
Dr. Igazvölgyi Zsuzsanna (KÉ-K 01-16365)	Bencze Fruzsina (KÉ-K 01-16232)	Jani Dávid	Czipóth Éva	Lakatos Bence	Dr. Soós Zoltán (KÉ-K 01-17104)

Tervszám: 2195
Szakág: AC - ÚTÉPÍTÉS ÉS FORGALOMTECHNIKA
Részművelet: Egyeztetési helyszínrajz: Duna sor, A és B változatok együtt
Rajzszám: AC.04.05-06AB
Tervfázis: Egyesített
Dátum: 2022. február
Rajzméret: 1575 x 297
Méretarány: M=1:250

A térkép adatai EOV rendszerben vannak és az EOMA alapszintre vonatkoznak.