





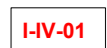



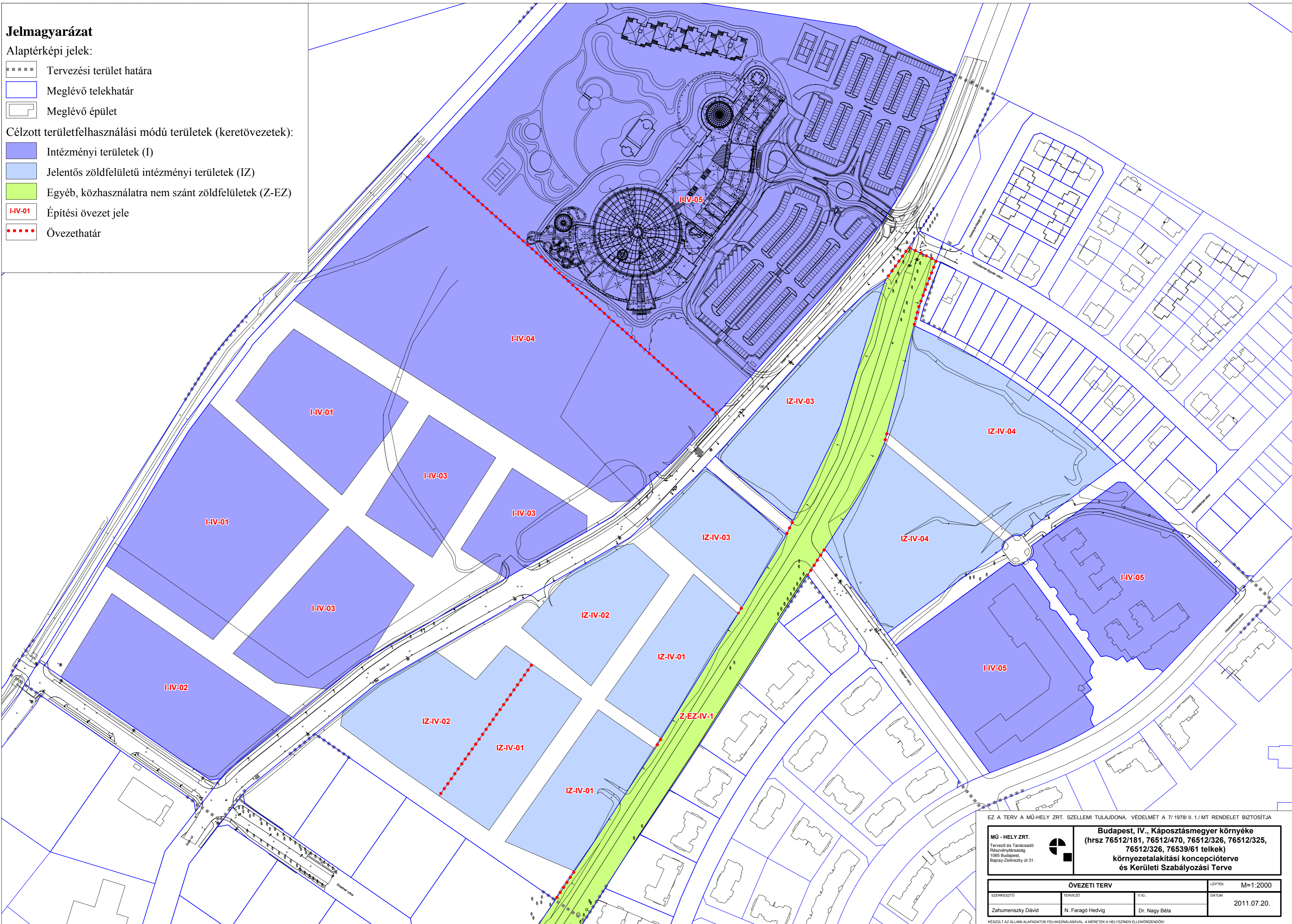
**Jelmagyarázat**

Alaptérképi jelek:

-  Tervezési terület határa
-  Meglévő telekhatár
-  Meglévő épület

Célzott területfelhasználási módú területek (keretövezetek):

-  Intézményi területek (I)
-  Jelentős zöldfelületű intézményi területek (IZ)
-  Egyéb, közhasználatra nem szánt zöldfelületek (Z-EZ)
-  Építési övezet jele
-  Övezethatár



EZ A TERV A MŰ-HELY ZRT. SZELLEMI TULAJDONA. VÉDELMÉT A 7/1978/II. 1./MT RENDELET BIZTOSÍTJA

<p><b>MŰ - HELY ZRT.</b> Tervező és Tanácsadó Részvénytársaság 1065 Budapest, Bajcsy-Zsilinszky út 31.</p>		<p><b>Budapest, IV., Káposztásmegyer környéke</b> <b>(hrsz 76512/181, 76512/470, 76512/326, 76512/325,</b> <b>76512/326, 76539/61 telkek)</b> <b>környezetalkítási koncepcióterve</b> <b>és Kerületi Szabályozási Terve</b></p>
--	---	---

ÖVEZETI TERV			LEPTÉK	M=1:2000
SZERKESZTŐ	TERVEZŐ	VIG.	DÁTUM	
Zahumenszky Dávid	N. Faragó Hedvig	Dr. Nagy Béta	2011.07.20.	

KÉSZÜLT AZ ÁLLAMI ALAPADATOK FELHASZNÁLÁSÁVAL. A MÉRTEK A HELYSZÍNEEN ELLENŐRZENDŐK!